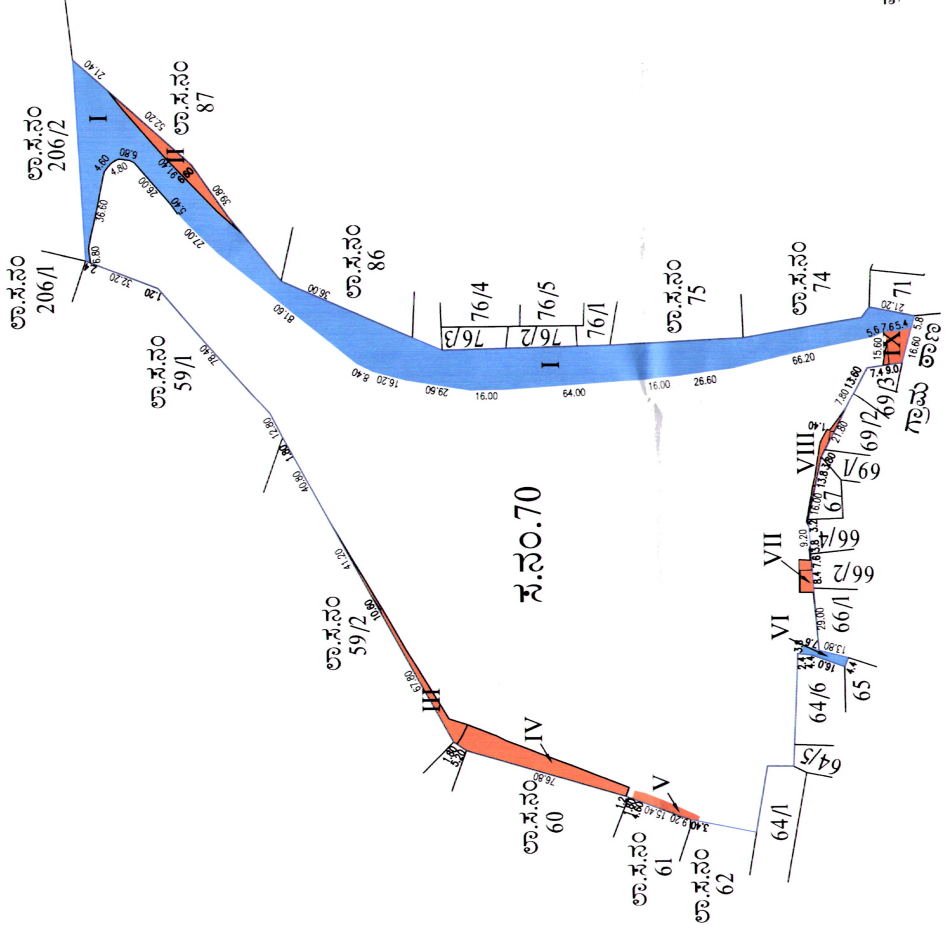


ಸದನ ಸಮಿತಿ ಸೂಚನೆಯಂತೆ ಮತ್ತು ಆಯುಕ್ತರು, ಭೂಮಾಪನ ಕಂದಾಯ ವ್ಯವಸ್ಥೆ ಮತ್ತು ಭೂದಾಖಲೆಗಳ ಇಲಾಖೆ ಆದೇಶ ಸಂಖ್ಯೆ: SSLR/EST/TD/GC-025/2015-16 ರಂತೆ ರೀ.ಸ.ನಂ. 70 ರ ಕೆರೆ ಬಾಬು ಅಳತೆಯಿಂದ ತಯಾರಿಸಿದ ನಕ್ಷೆ


ಗ್ರಾಮ: ಕೂಡ್ಲೆ  
ಹೋಬಳಿ: ಸರ್ಕಾರಪುರ  
ತರಹೆ: ಕೆರೆ


ಆಕಾರಬಂದಿನಂತೆ ವಿಸ್ತೀರ್ಣ  
ಎ-ಗು  
13-05


ತಾಲ್ಲೂಕು: ಆನೇಕಲ್  
ಜಿಲ್ಲೆ: ಬೆಂಗಳೂರು ನಗರ  
ಎ-ಗು  
ಅಳತೆಯಂತೆ ವಿಸ್ತೀರ್ಣ  
13-05




ಕ್ರ.ಸಂಖ್ಯೆ	ಬ್ಲಾಕ್ ನಂಬರ್	ಒತ್ತುವುದಾರರ ವಿವರ	ಒತ್ತುವು ಸ್ವರೂಪ	ಒತ್ತುವು ವಿಸ್ತೀರ್ಣ ಎಕರೆ-ಗುಂಟೆ	ಷರಾ	ಒಟ್ಟು ವಿವರ	ವಿಸ್ತೀರ್ಣ ಎಕರೆ-ಗುಂಟೆ
1	I	ದಾರಿ	ಸಾರ್ವಜನಿಕ	1-28		ಒಟ್ಟು ಬಾಸಗಿ ಒತ್ತುವು	00-14
2	II	ಎನ್.ಡಿ.ಡೆವಲಪರ್(ಅಪಾರ್ಟ್‌ಮೆಂಟ್)	ವಾಸ	0-03		ಒಟ್ಟು ಸರ್ಕಾರ ಒತ್ತುವು	01-29.75
3	III	ರಘುರಾಮರಡ್ಡಿ ಬಿನ್ ಓಬಳರಡ್ಡಿ	ಕೃಷಿ	0-02		ಒಟ್ಟು ಮಿಲನ್ ಇರುವ ವಿಸ್ತೀರ್ಣ	11-01.25
4	IV	ಅಭನ್ ಎಸ್.ಎಸ್. ಅಪಾರ್ಟ್‌ಮೆಂಟ್	ವಾಸ	0-06		ಸರ್ವೆ ನಂಬರಿನ ಒಟ್ಟು ವಿಸ್ತೀರ್ಣ	13-05
5	V	ಮನಿವಂಕಟಪ್ಪ ಬಿನ್ ಲಕ್ಷ್ಮಪ್ಪ	ವಾಸ	0-01			
6	VI	ದಾರಿ	ಸಾರ್ವಜನಿಕ	0-0.75			
7	VII	ಯಲ್ಲಮ್ಮ ದೇವಸ್ಥಾನ	ಸಾರ್ವಜನಿಕ	0-01			
8	VIII	ಶಾರ್ವತಮ್ಮ ಮನೆ	ವಾಸ	0-01			
9	IX	ಓಬಳರಡ್ಡಿ ಮನೆ	ವಾಸ	0-01			


ತಯಾರಿಸಿದವರು  
  
 ಭೂಮಾಪನ ಇಂಜಿನಿಯರ್  
 ಸರ್ಕಾರಿ ಅಧಿಕಾರಿ

ಗ್ರಾ.ಲೆ ಹೆಸರು ಮತ್ತು ಸಹಿ  
  
 ಭೂಮಾಪನ ಇಂಜಿನಿಯರ್  
 ಸರ್ಕಾರಿ ಅಧಿಕಾರಿ

ಗ್ರಾ.ಸಿ.ಹೆಸರು ಮತ್ತು ಸಹಿ  
  
 ಭೂಮಾಪನ ಇಂಜಿನಿಯರ್  
 ಸರ್ಕಾರಿ ಅಧಿಕಾರಿ

ಇಲಾಖೆ ಅಧಿಕಾರದವರ ಸಹಿ  
  
 AE, R&M P

ಪರಿಶೀಲಿಸಿದವರು ಸಹಿ  
  
 ಭೂಮಾಪನ ಇಂಜಿನಿಯರ್  
 ಸರ್ಕಾರಿ ಅಧಿಕಾರಿ

ದೃಢೀಕರಿಸಿದ  
  
 ಭೂಮಾಪನ ಇಂಜಿನಿಯರ್  
 ಸರ್ಕಾರಿ ಅಧಿಕಾರಿ