

క్రమ:- 28-3-2008 తేదీన :- బసవల్లి గ్రామం పరిపాలన

28-3-2008 తేదీన :- పరిపాలన

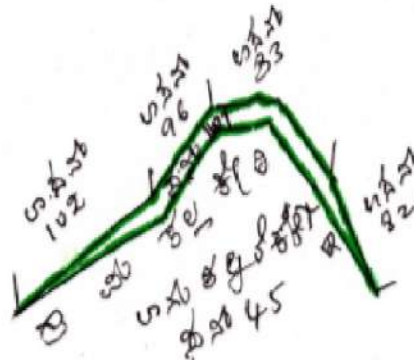
బసవల్లి గ్రామం పరిపాలన కమిటీ 172 తేదీ 2007 పరిపాలన

28-3-2008 తేదీన పరిపాలన కమిటీ కమిటీ రిపోర్ట్

పరిపాలన కమిటీ 101 తేదీ 2008-09 తేదీన

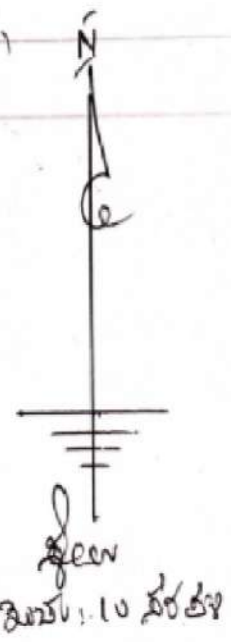
17-9-2008 తేదీన పరిపాలన

శి.నం.101 పరిపాలన . శి.నం.101 తేదీ 2008-09 తేదీన A.G. 0-37



□ ఈ పరిపాలన కమిటీ పరిపాలన శి.నం.101 పరిపాలన తేదీ 2008-09 తేదీన

బసవల్లి గ్రామం పరిపాలన కమిటీ  
 పరిపాలన కమిటీ  
 B.B.M.P  
 A. C. Sanyal  
 B.B.M.P



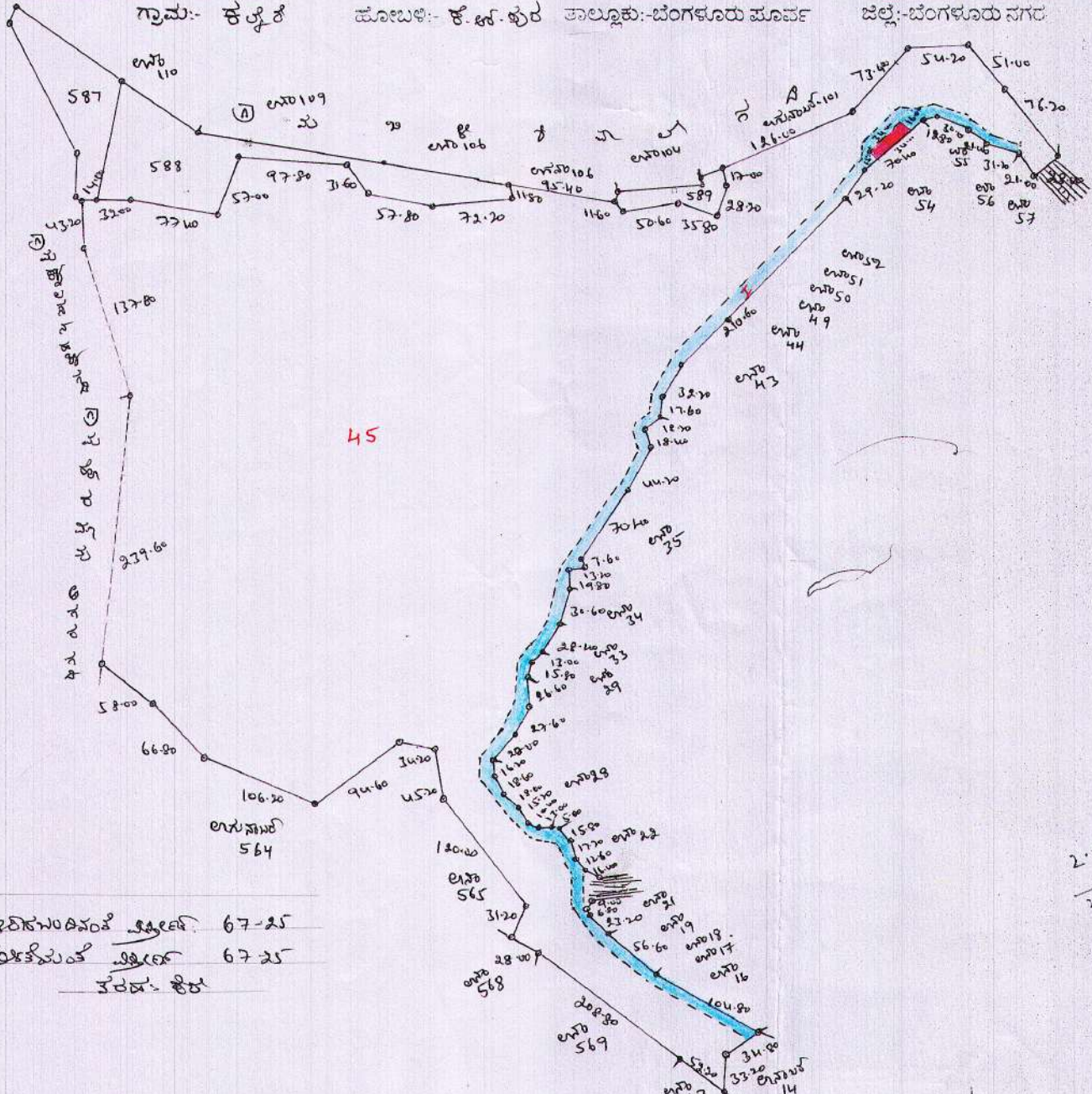




(3)

ಸರ್ಕಾರ ಸಂಪತ್ತಿ ಸೂಚನೆಯಂತೆ ಮತ್ತು ಅಯುಕ್ತರು, ಭೂಮಾಪನ ಕಂದಾಯ ವ್ಯವಸ್ಥೆ ಮತ್ತು ಭೂದಾಖಲೆಗಳ ಇಲಾಖೆ ರವರ ಆದೇಶ ಸಂಖ್ಯೆ: SSLR/EST/TD/GC-025/2015-16 ರಂತೆ ರೀ.ಸ.ನಂ. 45 ರ ಕೆರೆ ಬಾಬು ಅಳತೆಯಿಂದ ತಯಾರಿಸಿದ ನಕ್ಷೆ

ಗ್ರಾಮ:- ಕಲ್ಲೇಶ ಹೋಬಳಿ:- ಕೆ.ಒ.ಪುರ ತಾಲ್ಲೂಕು:-ಬೆಂಗಳೂರು ಪೂರ್ವ ಜಿಲ್ಲೆ:-ಬೆಂಗಳೂರು ನಗರ



ಭೂಮಿ ಸಂಖ್ಯೆ 67-25  
 ರೀ.ಸ.ನಂ. 67-25  
 ಕೆರೆ:- ಕೆರೆ

2.33  
 5  
 2.38

ಕ್ರ.ಸಂ	ಭಾಗ ಸಂ	ಒತ್ತುವುದಾರರ ಹೆಸರು	ವಿಸ್ತೀರ್ಣ ಎ-ಗುಂ	ಒತ್ತುಮಾಡುವುದು	ಪರಿಶೋಧನೆ
1	I	ಸುಬ್ರಹ್ಮಣ್ಯ	2.33	ಮಾನ್ಯತೆ	-
2	II	ನೇಮಾಣಿ	0.05	ನೇಮಾಣಿ	-
3					
4					
5					
6					
7					
8					
9					
10					
11					
12					
13					
14					

ಪುನರಾವೇಶ  
 1 ಸೆ.ಮೀ = 40 ಮೀ

ವಿವರ	ವಿಸ್ತೀರ್ಣ ಎ-ಗುಂ
ಒಟ್ಟು ವಿವರ	
ಒಟ್ಟು ಬಾಸಗೆ ಒತ್ತುವರಿ	-
ಒಟ್ಟು ಸರ್ಕಾರಿ ಒತ್ತುವರಿ	2.38
ಒಟ್ಟು ಮಿಲನ್ ಇರುವ ವಿಸ್ತೀರ್ಣ	64.27
ಸರ್ವೆ ಸಂಬಂಧ ಒಟ್ಟು ವಿಸ್ತೀರ್ಣ	67.25

ತಯಾರಿಸಿದವರು  
 ಚಿತ್ರಾಣ್ಣ  
 134  
 ಭೂಮಾಪನ ಕಾರ್ಯದರ್ಶಿ

ಪರಿಶೀಲಿಸಿದವರು  
 ಚಿತ್ರಾಣ್ಣ  
 ಸರ್ಕಾರಿ ಭೂಮಾಪನ ಕಾರ್ಯದರ್ಶಿ  
 ಬೆಂಗಳೂರು ಪೂರ್ವ ತಾಲ್ಲೂಕು

ಗ್ರಾಮೀಣ ಕೃಷಿ ಕಾರಿ  
 ಗ್ರಾಮೀಣ ಕೃಷಿ ಕಾರಿ  
 ಸರ್ಕಾರಿ ಭೂಮಾಪನ ಕಾರ್ಯದರ್ಶಿ  
 ಬೆಂಗಳೂರು ಪೂರ್ವ ತಾಲ್ಲೂಕು

ರಾಜಸ್ವಂಧಿಕರು  
 ಚಿತ್ರಾಣ್ಣ  
 ಸರ್ಕಾರಿ ಭೂಮಾಪನ ಕಾರ್ಯದರ್ಶಿ  
 ಬೆಂಗಳೂರು ಪೂರ್ವ ತಾಲ್ಲೂಕು

ಇಲಾಖೆ/ಪ್ರಾಧಿಕಾರ  
 Chaitanya A.M  
 A. G. Walker CBMP

ಬೆಂಗಳೂರು ಪೂರ್ವ ತಾಲ್ಲೂಕು  
 ಕೆ.ಆರ್. ಪುರಂ

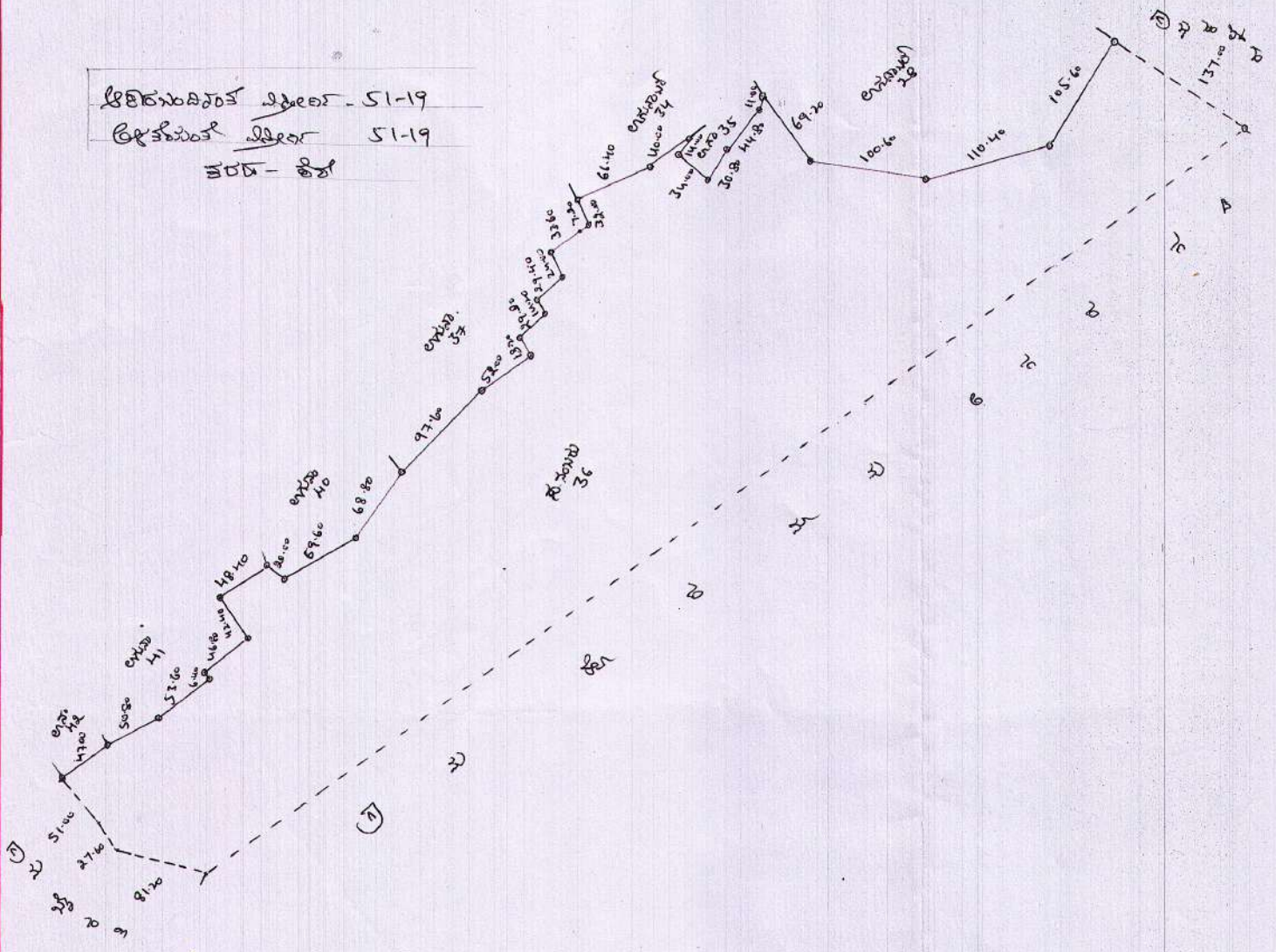
ಭೂಮಾಪನ ಕಾರ್ಯದರ್ಶಿ  
 ಬೆಂಗಳೂರು ಪೂರ್ವ ತಾಲ್ಲೂಕು



ಸದನ ಸಮಿತಿ ಸೂಚನೆಯಂತೆ ಮತ್ತು ಆಯುಕ್ತರು, ಭೂಮಾಪನ ಕಂದಾಯ ವ್ಯವಸ್ಥೆ ಮತ್ತು ಭೂದಾಖಲೆಗಳ ಇಲಾಖೆ ರವರ ಆದೇಶ ಸಂಖ್ಯೆ: SSL/EST/TD/GC-025/2015-16 ರಂತೆ ರೀ.ಸ.ನಂ. 36 ರ ಕೆರೆ ಬಾಬು ಅಳತೆಯಿಂದ ತಯಾರಿಸಿದ ನಕ್ಷೆ

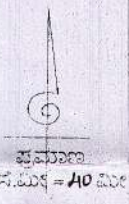
ಗ್ರಾಮ:- ಕೃಷಿ ಸರ್ಕಲ್ ಹೋಬಳಿ:- ಕೆ.ಆರ್. ಪುರ ತಾಲ್ಲೂಕು:-ಬೆಂಗಳೂರು ಪೂರ್ವ ಜಿಲ್ಲೆ:-ಬೆಂಗಳೂರು ನಗರ

ಆಣಿಗನುಡಿಪು ವಿವರ - 51-19  
 ಅಳತೆಯ ವಿವರ 51-19  
 ತರಗತಿಯ ವಿವರ



ನಂ. 36 ರ ಅಳತೆಯ ನಂಬರಿನ 36 ರಲ್ಲಿ ವ್ಯತ್ಯಾಸ ಇರುವುದಿಲ್ಲ.

ಕ್ರ.ಸಂ.	ಬಿಟ್ಟಿ	ಬಿಟ್ಟಿ ವಿವರ	ವಿಸ್ತೀರ್ಣ ಎ-ಗುಂ	ಒತ್ತುವರಿ ಸ್ವರೂಪ	ಪರಾ
1					
2					
3					
4					
5					
6					
7					
8					
9					
10					
11					
12					
13					
14					



ಬಿಟ್ಟಿ ವಿವರ	ವಿಸ್ತೀರ್ಣ ಎ-ಗುಂ
ಬಿಟ್ಟಿ ಖಾಸಗಿ ಒತ್ತುವರಿ	-
ಬಿಟ್ಟಿ ಸರ್ಕಾರಿ ಒತ್ತುವರಿ	-
ಬಿಟ್ಟಿ ಖುಲ್ನಾ ಇರುವ ವಿಸ್ತೀರ್ಣ	51-19
ಸರ್ವೆ ನಂಬರಿನ ಬಿಟ್ಟಿ ವಿಸ್ತೀರ್ಣ	51-19

ಭೂಮಾಪನ ಮತ್ತು ಅಳತೆಯ ವಿವರ  
 ಚಿ.ಆರ್. ಪುರ  
 ಭೂಮಾಪನ ಮತ್ತು ಅಳತೆಯ ವಿವರ  
 ಚಿ.ಆರ್. ಪುರ

ತಯಾರಿಸಿದವರು  
 ಚಿ.ಆರ್. ಪುರ  
 ತಯಾರಿಸಿದವರು  
 ಚಿ.ಆರ್. ಪುರ

ಗ್ರಾಮೀಣಾಧಿಕಾರಿ  
 ಚಿ.ಆರ್. ಪುರ  
 ಗ್ರಾಮೀಣಾಧಿಕಾರಿ  
 ಚಿ.ಆರ್. ಪುರ

ರಾಜ್ಯ ಸರ್ಕಾರ  
 ಚಿ.ಆರ್. ಪುರ  
 ರಾಜ್ಯ ಸರ್ಕಾರ  
 ಚಿ.ಆರ್. ಪುರ

ಇಲಾಖೆ/ಪ್ರಾಧಿಕಾರ  
 ಚಿ.ಆರ್. ಪುರ  
 ಇಲಾಖೆ/ಪ್ರಾಧಿಕಾರ  
 ಚಿ.ಆರ್. ಪುರ