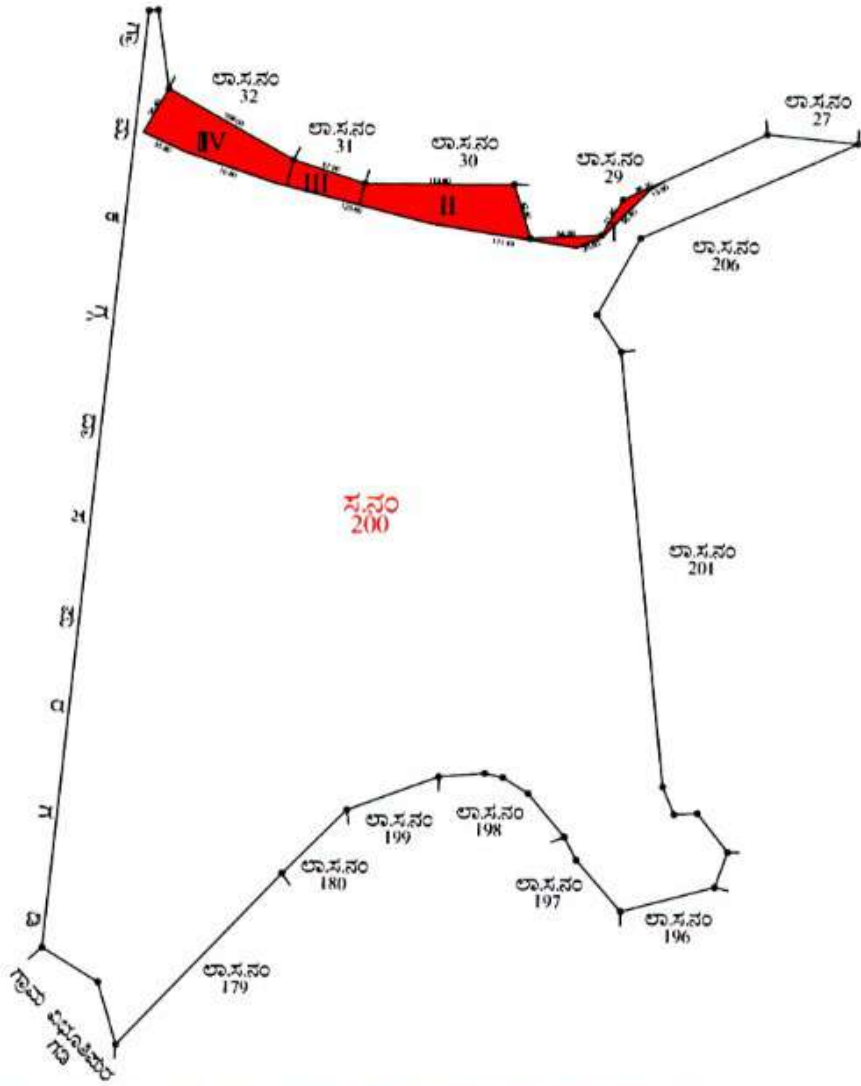


ಸದನ ಸಮಿತಿ ಸೂಚನೆಯಂತೆ ಮತ್ತು ಆಯುಕ್ತರು, ಭೂಮಾಪನ ಕಂದಾಯ ವ್ಯವಸ್ಥೆ ಮತ್ತು ಭೂದಾಖಲೆಗಳ ಇಲಾಖೆ ರವರ ಆದೇಶ ಸಂಖ್ಯೆ: SSLR/EST/TD/GC-025/2015-16 ರಂತೆ ರೀ.ಸ.ನಂ. 200 ರ ಕೆರೆ ಬಾಬು ಅಳತೆಯಿಂದ ತಯಾರಿಸಿದ ನಕ್ಷೆ

ಗ್ರಾಮ:-ದೊಡ್ಡನಕ್ಕುಂದಿ ಹೋಬಳಿ:-ಕೃಷ್ಣರಾಜಪುರ ತಾಲ್ಲೂಕು:-ಬೆಂಗಳೂರು ಪೂರ್ವ ಜಿಲ್ಲೆ:-ಬೆಂಗಳೂರು ನಗರ  
 ತರಹ:- ಕೆರೆ ಆಕಾರಬಂದಿನಂತೆ ವಿಸ್ತೀರ್ಣ :- 56-39 ಎ-ಗುಂ ಅಳತೆಯಂತೆ ವಿಸ್ತೀರ್ಣ :- 56-39 ಎ-ಗುಂ



ಕ್ರ.ಸಂ	ಬ್ಲಾಕ್ ನಂ	ಒತ್ತುವರಿದಾರರ ಹೆಸರು	ಒತ್ತುವರಿ ಸ್ವರೂಪ	ವಿಸ್ತೀರ್ಣ ಎ-ಗುಂ	ಷರಾ	ಒಟ್ಟು ವಿವರ	ವಿಸ್ತೀರ್ಣ ಎ-ಗುಂ
1	I	ಸ.ನಂ. 29/3 ರ ಓಡುವಳಿದಾರರು	ಕೃಷಿ	00-05.08		ಒಟ್ಟು ಖಾಸಗಿ ಒತ್ತುವರಿ	02-06
2	II	ಸ.ನಂ. 30 ರ ಓಡುವಳಿದಾರರು	ಕೃಷಿ	00-36		ಒಟ್ಟು ಸರ್ಕಾರಿ ಒತ್ತುವರಿ	-----
3	III	ಸ.ನಂ. 31 ರ ಓಡುವಳಿದಾರರು	ಕೃಷಿ	00-10.08		ಒಟ್ಟು ಮಿಲ್ಕಾ ಇರುವ ವಿಸ್ತೀರ್ಣ	54-33
4	IV	ಸ.ನಂ. 32 ರ ಓಡುವಳಿದಾರರು	ಕೃಷಿ	00-34		ಸರ್ವೆ ನಂಬರಿನ ಒಟ್ಟು ವಿಸ್ತೀರ್ಣ	56-39

ತಯಾರಿಸಿದವರು  
 P. S. H. S. H.  
 26/09/2015  
 ಭೂಮಾಪಕರು  
 ಬೆಂಗಳೂರು ಭೂವಿಳಾಸ ತಾಲ್ಲೂಕು  
 ಭೂಮಾಪಕರು  
 ಪರಿಶೀಲಿಸಿದವರು  
 ಸರ್ಕಾರಿ ಸೂಚನೆ  
 ಕರ್ನಾಟಕ ರಾಜ್ಯ ಸರ್ಕಾರ  
 ಬೆಂಗಳೂರು ಪೂರ್ವ ತಾಲ್ಲೂಕು

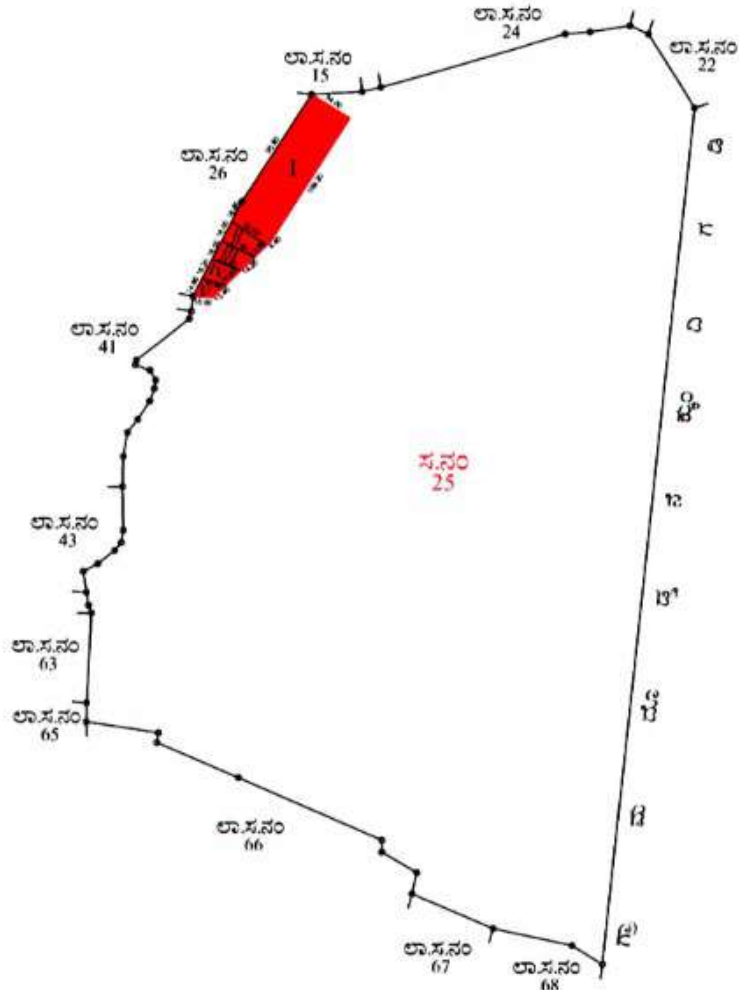
ಗ್ರಾಮೀಣಾಧಿಕಾರಿ  
 BPA

ಬೆಂಗಳೂರು ನಗರ ಪುರಸಭೆ  
 ಭೂಮಾಪನ ಮತ್ತು ಭೂದಾಖಲೆ ಇಲಾಖೆ  
 ಬೆಂಗಳೂರು ನಗರ ಪುರಸಭೆ  
 ಬೆಂಗಳೂರು ಪೂರ್ವ ತಾಲ್ಲೂಕು  
 ಬೆಂಗಳೂರು ನಗರ ಪುರಸಭೆ

M. K. S. S.  
 ಇಲಾಖೆ/ಪ್ರಾಧಿಕಾರ (M. K. S. S.)  
 BPA  
 (BPA)

ಸದನ ಸಮಿತಿ ಸೂಚನೆಯಂತೆ ಮತ್ತು ಆಯುಕ್ತರು, ಭೂಮಾವಸನ ಕಂದಾಯ ವ್ಯವಸ್ಥೆ ಮತ್ತು ಭೂದಾಖಲೆಗಳ ಇಲಾಖೆ ರವರು  
 ಆದೇಶ ಸಂಖ್ಯೆ: SSLR/EST/TD/GC-025/2015-16 ರಂತೆ ರೀ.ಸ.ನಂ. 25 ರ ಕೆರೆ ಬಾಬಿ ಅಳತೆಯಿಂದ ತಯಾರಿಸಿದ ನಕ್ಷೆ

ಗ್ರಾಮ:-ಕಗ್ಗದಾಸಪುರ ಹೋಬಳಿ:-ಕೃಷ್ಣರಾಜಪುರ ತಾಲ್ಲೂಕು:-ಬೆಂಗಳೂರು ಪೂರ್ವ ವಿ-ಗುಂ ಬೆಲ್ಲೆ:-ಬೆಂಗಳೂರು ನಗರ  
 ತರಹ: ಕೆರೆ ಆಕಾರಬಂದಿನಂತೆ ವಿಸ್ತೀರ್ಣ :- 75-16 ಅಳತೆಯಂತೆ ವಿಸ್ತೀರ್ಣ :- 54-03



ಕ್ರ.ಸಂ	ಬ್ಲಾಕ್ ನಂ	ಒತ್ತುವರಿದಾರರ ಹೆಸರು	ಒತ್ತುವರಿ ಸ್ವರೂಪ	ವಿಸ್ತೀರ್ಣ ಎ-ಗುಂ	ಹರಾ	ಒಟ್ಟು ವಿವರ	ವಿಸ್ತೀರ್ಣ ಎ-ಗುಂ
1	I	ಸ.ನಂ. 26/1 ರ ಓಡುವಳಿದಾರರು	ಕಾಂಪೌಂಡ್	00-38		ಒಟ್ಟು ಬಾಸಗಿ ಒತ್ತುವರಿ	01-10.08
2	II	ಸ.ನಂ. 26/6 ರ ಓಡುವಳಿದಾರರು	ಕಾಂಪೌಂಡ್	00-04		ಒಟ್ಟು ಸರ್ಕಾರಿ ಒತ್ತುವರಿ	-----
3	III	ಸ.ನಂ. 26/7 ರ ಓಡುವಳಿದಾರರು	ಕಾಂಪೌಂಡ್	00-03.08		ಒಟ್ಟು ಮಿಲ್ಕಾ ಇರುವ ವಿಸ್ತೀರ್ಣ	52-32.08
4	IV	ಸ.ನಂ. 26/8 ರ ಓಡುವಳಿದಾರರು	ಕಾಂಪೌಂಡ್	00-03		ಸರ್ವೆ ನಂಬಿನ ಒಟ್ಟು ವಿಸ್ತೀರ್ಣ	54-03
5	V	ಸ.ನಂ. 26/5 ರ ಓಡುವಳಿದಾರರು	ಕಾಂಪೌಂಡ್	00-02			

ತಯಾರಿಸಿದವರು  
 P. Chackur  
 R. Rao  
 ಭೂಮಾವಸನ  
 ಡಿವಿಷನ್ ಇನ್‌ಚಾರ್ಜ್  
 ಭೂಮಾವಸನ

ಗ್ರಾಮೀಣಾಧಿಕಾರಿ  
 U. S. Srinivasulu

ರಾಜ್ಯಪಂಚಾಯತ್  
 ರಾಜ್ಯಪಂಚಾಯತ್  
 ಮಾರಕಟ್ಟೆ  
 ವಸತಿ ಇಲಾಖೆ  
 ಬೆಂಗಳೂರು ಪೂರ್ವ ತಾಲ್ಲೂಕು

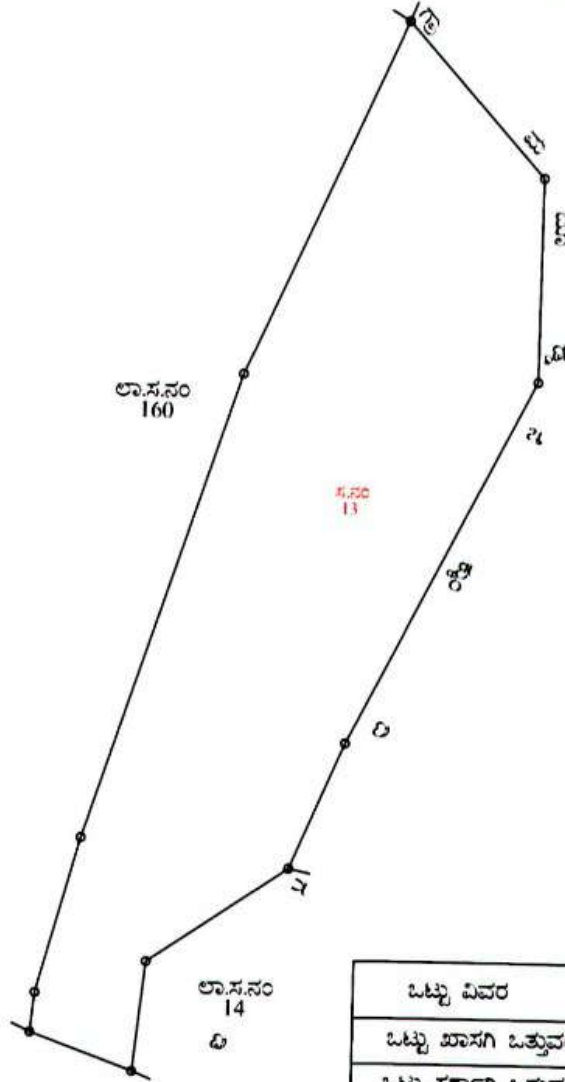
M. K. Karthikeyan  
 ಇಲಾಖೆ/ಪ್ರಾಧಿಕಾರ  
 B.O.A (EAST)

ಪರಿಶೀಲಿಸಿದವರು  
 ಸರ್ಕಾರಿ ಅಧಿಕಾರಿ  
 ಕರ್ನಾಟಕ ರಾಜ್ಯ  
 ಬೆಂಗಳೂರು ಪೂರ್ವ ತಾಲ್ಲೂಕು

ಭೂಮಾವಸನ ಇಲಾಖೆ  
 ಬೆಂಗಳೂರು ನಗರ  
 ಬೆಂಗಳೂರು ನಗರ  
 ಬೆಂಗಳೂರು ನಗರ

ಸದನ ಸಮಿತಿ ಸೂಚನೆಯಂತೆ ಮತ್ತು ಅಯುಕ್ತರು, ಭೂಮಾಪನ ಕಂದಾಯ ವ್ಯವಸ್ಥೆ ಮತ್ತು ಭೂದಾಖಲೆಗಳ ಇಲಾಖೆ ರವರ ಆದೇಶ ಸಂಖ್ಯೆ: SSLR/EST/TD/GC-025/2015-16 ರಂತೆ ರೀಸನಂ. 13 ರ ಕೆರೆ ಬಾಬಿ ಅಳತೆಯಿಂದ ತಯಾರಿಸಿದ ನಕ್ಷೆ

ಗ್ರಾಮ:-ವಿಭೂತಿಪುರ ಹೋಬಳಿ:-ಕೃಷ್ಣರಾಜಪುರ ತಾಲ್ಲೂಕು:-ಬೆಂಗಳೂರು ಪೂರ್ವ ಜಿಲ್ಲೆ:-ಬೆಂಗಳೂರು ನಗರ  
 ತರಹ: ಕೆರೆ ಆಕಾರಬಂದಿನಂತೆ ವಿಸ್ತೀರ್ಣ 03-15 ಎ-ಗುಂ ಅಳತೆಯಂತೆ ವಿಸ್ತೀರ್ಣ 03-15 ಎ-ಗುಂ



ಪ್ರಮಾಣ  
 1 ಸ.ಮೀ = 16 ಮೀ

ಒಟ್ಟು ವಿವರ	ವಿಸ್ತೀರ್ಣ ಎ-ಗುಂ
ಒಟ್ಟು ಖಾಸಗಿ ಒತ್ತುವರಿ	----
ಒಟ್ಟು ಸರ್ಕಾರಿ ಒತ್ತುವರಿ	----
ಒಟ್ಟು ಮಿಲ್ಲಾ ಇರುವ ವಿಸ್ತೀರ್ಣ	03-15
ಸರ್ವೆ ನಂಬರಿನ ಒಟ್ಟು ವಿಸ್ತೀರ್ಣ	03-15

ತಯಾರಿಸಿದವರು  
 P. Chackery  
 31/08/2015  
 ಭೂಮಾಪಕರು  
 ವರದಿಗಾರ ಭೂಮಿ ಅಧಿಕಾರಿ  
 Va HASSAPUR

ಪರಿಶೀಲಿಸಿದವರು  
 S. S. Srinivas  
 ಸರ್ವೆ ಸಹಾಯಕಿ  
 ಕರ್ನಾಟಕ ರಾಜ್ಯ ಸರ್ಕಾರ  
 ಭೂಮಿ ಅಧಿಕಾರಿ

ರಾಜ್ಯ ಸರ್ಕಾರ  
 ಭೂಮಿ ಅಧಿಕಾರಿ  
 BDA (EAST)  
 ಭೂಮಿ ಅಧಿಕಾರಿ  
 ಭೂಮಿ ಅಧಿಕಾರಿ  
 ಭೂಮಿ ಅಧಿಕಾರಿ