


ಸದನ ಸಮಿತಿ ಸೂಚನೆಯಂತೆ ಮತ್ತು ಆಯುಕ್ತರು, ಭೂಮಾಪನ ಕಂದಾಯ ವ್ಯವಸ್ಥೆ ಮತ್ತು ಭೂದಾಖಲೆಗಳ ಇಲಾಖೆರವರ ಆದೇಶ ಸಂಖ್ಯೆ: SSLR/EST/TD/GC-025/2015-16 ರಂತೆ ರೀ||ಸ||ನಂ 8 ರ ಕೆರೆ ಬಾಬು ಅಳತೆಯಿಂದ ತಯಾರಿಸಿದ ನಕ್ಷೆ.

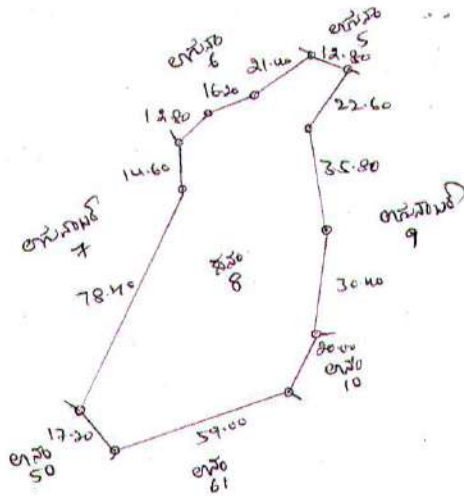
ಗ್ರಾಮ:- ಕೊಡಗಿ ನೇರ ಕಲ್ಲು ಹೋಬಳಿ:- ಲೆ. 2.1.1. ಕುಶಲ ತಾಲ್ಲೂಕು:- ಇಸಿ ನಳಗುರು ಕ್ಷೇತ್ರ ಜಿಲ್ಲೆ:- ಮೈಸೂರು ನಗರ ಸದನ ಸಮಿತಿ ಸೂಚನೆಯಂತೆ ರೀ.ಸ.ನಂ...೯೬.....ರ ಕೆರೆ ಬಾಬು ಅಳತೆ ನಕ್ಷೆ

ಅಂತರಾಯತೆ ಮೈಣ್	1.17
ಅಳತೆಯಂತೆ ಮೈಣ್	1.17

ಪರಶ: ಕೆರೆ



ಪ್ರಮಾಣ: 1 cm = 16 m



ಒಟ್ಟು ವಿವರ	ಮೈಣ್ ಎ - ರಬಿ
ಒಟ್ಟು ಹಾಸಗ ಒತ್ತುವರ	- -
ಒಟ್ಟು ಸರ್ಕಾರಿ ಒತ್ತುವರ	- -
ಒಟ್ಟು ಖುಲ್ಕಾ ಇರುವ ಮೈಣ್	1 17
ಸರ್ಕ ನಂಬರಿನ ಒಟ್ಟು ಮೈಣ್	1 17

ನೂದರಿ ಅಳತೆ ನಿಯಮಿತ 8 ರಲ್ಲಿ ವ್ಯಕ್ತವಾಗಿರುವುದು.

ಕ್ರ.ಸಂ	ಬ್ಲಾಕ್ ನಂ	ವ್ಯಕ್ತವಾದವರ ಹೆಸರು	ವ್ಯಕ್ತವರ ಸ್ವರೂಪ	ಮೈಣ್	ಪರಾ
/	/	/	/	/	/
/	/	/	/	/	/
/	/	/	/	/	/
/	/	/	/	/	/
/	/	/	/	/	/
/	/	/	/	/	/
/	/	/	/	/	/
/	/	/	/	/	/
/	/	/	/	/	/
/	/	/	/	/	/

ತಯಾರಿಸಿದವರು

*[Signature]*  
ಭೂಮಾಪನಕಾರ  
H. 2.1.1. ಕುಶಲ  
ಭೂಮಾಪನಕಾರರು  
ಬೆಂಗಳೂರು ಪೂರ್ವ ತಾಲ್ಲೂಕು  
ಕೆ.ಆರ್. ಪುರಂ

ಗ್ರಾಮ ಲೆಕ್ಕಾಧಿಕಾರಿ  
ಗ್ರಾಮ ಲೆಕ್ಕಾಧಿಕಾರಿ  
ಸಲಹೆಗಾರ ವ್ಯಕ್ತಿ, ಕೆ.ಆರ್. ಪುರಂ ಹೋಬಳಿ  
ಬೆಂಗಳೂರು ಪೂರ್ವ ತಾಲ್ಲೂಕು

ರಾಜ್ಯ ನಿಯಂತ್ರಕರು  
ಹೆಚ್. ಆರ್. ರಮೇಶ್  
ರಾಜ್ಯ ನಿಯಂತ್ರಕರು  
ವೈಜ್ಞಾನಿಕ ಪ್ರಶ್ನೆ  
ಬೆಂಗಳೂರು ಪೂರ್ವ ತಾಲ್ಲೂಕು

ಪರಿಶೀಲಿಸಿದವರು

*[Signature]*  
Assistant Executive Engineer  
ಇಲಾಖೆ/ಪ್ರಾಧಿಕಾರ  
No. 1, Layout Division,  
Bengaluru Development Authority,  
HSR Layout, D A, Complex  
Bengaluru

ಪರಿಶೀಲಿಸಿದವರು

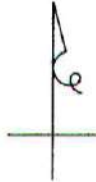
*[Signature]*  
ಇಂಜಿನಿಯರ್  
ಕೆ.ಆರ್. ಪುರಂ  
ಬೆಂಗಳೂರು ಪೂರ್ವ ತಾಲ್ಲೂಕು  
ದೃಢೀಕರಿಸಿದ  
30/3/15  
ಭೂಮಾಪನಕಾರರು  
ಬೆಂಗಳೂರು ಪೂರ್ವ ತಾಲ್ಲೂಕು

ಸದನ ಸಮಿತಿ ಸೂಚನೆಯಂತೆ ಮತ್ತು ಆಯುಕ್ತರು, ಭೂಮಾಪನ ಕಂದಾಯ ವ್ಯವಸ್ಥೆ ಮತ್ತು ಭೂದಾಖಲೆಗಳ ಇಲಾಖೆರವರ ಆದೇಶ ಸಂಖ್ಯೆ:SSLR/EST/TD/GC-025/2015-16 ರಂತೆ ರೀ||ಸ||ನಂ 61 ರ ಕೆರೆ ಬಾಬು ಅಳತೆಯಿಂದ ತಯಾರಿಸಿದ ನಕ್ಷೆ.

ಗ್ರಾಮ:- ಸೌದಕಮಂಗಲ ಹೋಬಳಿ:- ಕೆ.ಆರ್.ಪುರ ತಾಲ್ಲೂಕು:- ಇಸ್ರೇಲಿನಗುಳು ಮತ್ತು ಜಿಲ್ಲೆ:- ಇಸ್ರೇಲಿನಗುಳು ಮತ್ತು ಸದನ ಸಮಿತಿ ಸೂಚನೆಯಂತೆ ರೀ.ಸ.ನಂ...61.....ರ ಕೆರೆ ಬಾಬು ಅಳತೆ ನಕ್ಷೆ

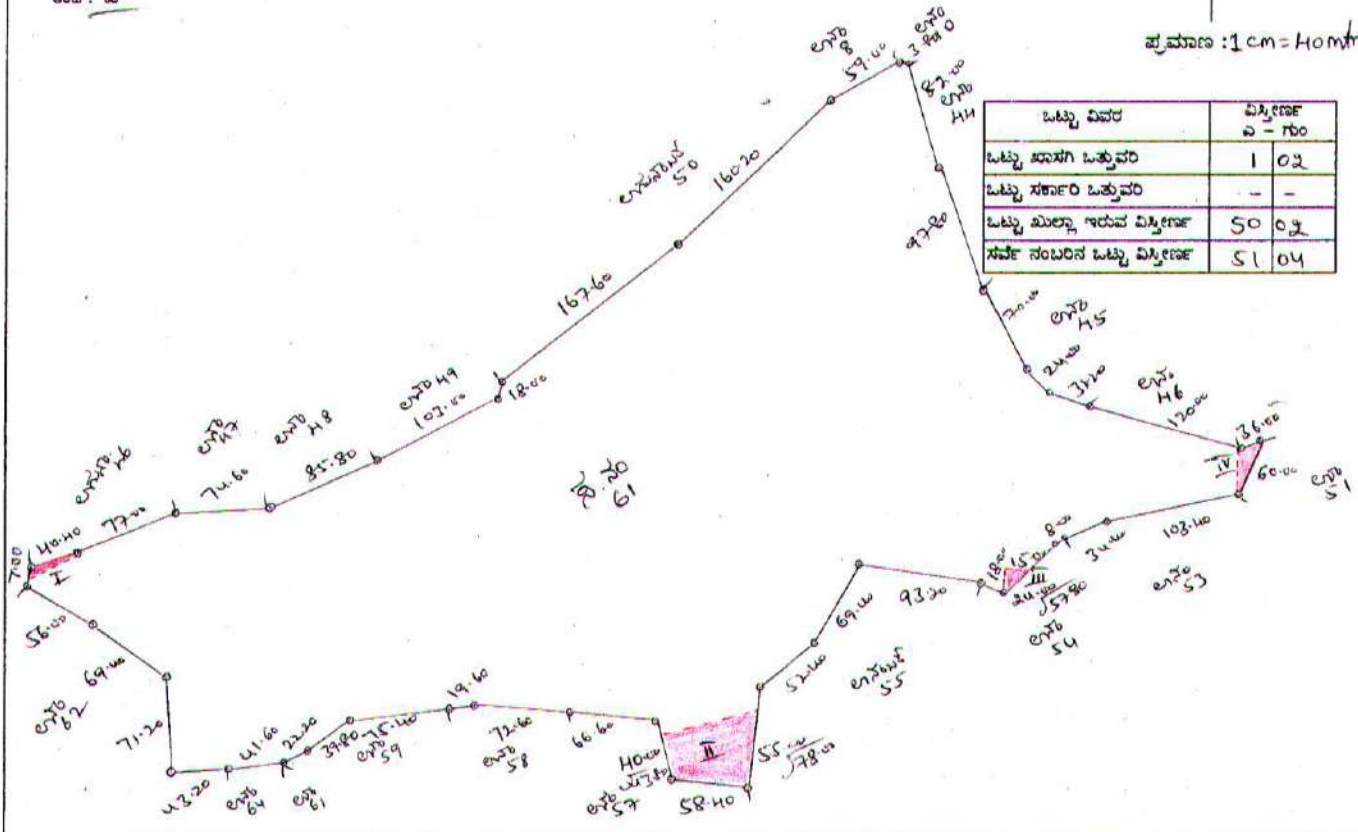
ಅಂತರರೇಖೆಯ ವಿಸ್ತೀರ್ಣ	ಎ - ಗಂ
ಅಳತೆಯ ವಿಸ್ತೀರ್ಣ	51-04

ಪರಮ: 80



ಪ್ರಮಾಣ : 1 cm = 10 mtr.

ಒಟ್ಟು ವಿವರ	ವಿಸ್ತೀರ್ಣ ಎ - ಗಂ
ಒಟ್ಟು ಪೂರ್ಣ ಒತ್ತುವರಿ	1 02
ಒಟ್ಟು ಸರ್ಕಾರಿ ಒತ್ತುವರಿ	- -
ಒಟ್ಟು ಮಿಲ್ಟರಿ ಇರುವ ವಿಸ್ತೀರ್ಣ	50 02
ಸರ್ಕಾರಿ ನಂಬರಿನ ಒಟ್ಟು ವಿಸ್ತೀರ್ಣ	51 04



ಕ್ರ.ಸಂ	ಬ್ಲಾಕ್ ನಂ	ವತ್ತುವಂದಾರರ ಹೆಸರು	ವತ್ತುವರಿ ಸ್ವರೂಪ	ವಿಸ್ತೀರ್ಣ	ಷರಾ
1	I	ಶ್ರೀ ಎ.ಡಿ. ನೋಟೀಯ ಕೆರೆ (ಇಂಧನ/ವಿ)	ಕೊಪ್ಪೆ	0.014	
2	II	ಇಸ್ರೇಲಿನಗುಳು, ಕೃಷಿ	ಕೃಷಿ, ಮು	0.33	
3	III	ಕೆರೆ ಎ.ಎ.ಎ.ಎ.ಎ.ಎ.	ಕೆರೆ	0.014	
4	IV	ಕೃಷಿ, ಮು	ಕೆರೆ	0.06	

ತಯಾರಿಸಿದವರು: ಭೂಮಾಪಕರು, ಗ್ರಾಮ ಲೆಕ್ಕಾಧಿಕಾರಿ, ರಾಜಸ್ವ ನಿರೀಕ್ಷಕರು, ಇಲಾಖೆ/ಪ್ರಾಧಿಕಾರ, ಪರಿಶೀಲಿಸಿದವರು, ಪರಿಶೀಲಿಸಿದವರು

ಭೂಮಾಪಕರು: *[Signature]* ಭೂಮಾಪಕರು, ಕೆ.ಆರ್.ಪುರ ತಾಲ್ಲೂಕು, ಬೆಂಗಳೂರು ಪೂರ್ವ ತಾಲ್ಲೂಕು, ಕೆ.ಆರ್. ಪುರ

ಗ್ರಾಮ ಲೆಕ್ಕಾಧಿಕಾರಿ: *[Signature]* ಗ್ರಾಮ ಲೆಕ್ಕಾಧಿಕಾರಿ, ಕೆ.ಆರ್. ಪುರ ಹೋಬಳಿ, ಬೆಂಗಳೂರು ಪೂರ್ವ ತಾಲ್ಲೂಕು

ರಾಜಸ್ವ ನಿರೀಕ್ಷಕರು: *[Signature]* ರಾಜಸ್ವ ನಿರೀಕ್ಷಕರು, ಕೆ.ಆರ್. ಪುರ ಹೋಬಳಿ, ಬೆಂಗಳೂರು ಪೂರ್ವ ತಾಲ್ಲೂಕು

ಇಲಾಖೆ/ಪ್ರಾಧಿಕಾರ: *[Signature]* Assistant Executive Engineer, No. 1, Survey Division, Bangalore Development Authority, HSR Layout, BDA Complex, Bangalore

ಪರಿಶೀಲಿಸಿದವರು: *[Signature]* ಸಮೀಕ್ಷಕರ/ಪ್ರಾಧಿಕಾರಿ, ತಹಶೀಲ್ದಾರರವರ ಕಛೇರಿ, ಬೆಂಗಳೂರು ಪೂರ್ವ ತಾಲ್ಲೂಕು

ಪರಿಶೀಲಿಸಿದವರು: *[Signature]* ಭೂಮಾಪಕರು, ಕೆ.ಆರ್. ಪುರ, ಬೆಂಗಳೂರು ಪೂರ್ವ ತಾಲ್ಲೂಕು, ಕೆ.ಆರ್. ಪುರ