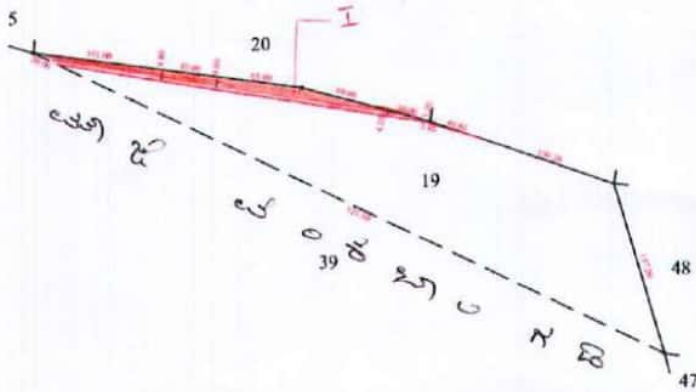


ಸದನ ಸಮಿತಿ ಸೂಚನೆಯಂತೆ ಮತ್ತು ಆಯುಕ್ತರು, ಭೂಮಾಪನ ಕಂದಾಯ ವ್ಯವಸ್ಥೆ ಮತ್ತು ಭೂದಾಖಲೆಗಳ ಇಲಾಖೆರವರ ಆದೇಶ ಸಂಖ್ಯೆ: SSLR/EST/TD/GC-025/2015-16 ರಂತೆ
 01/11/2019 ರ ಕೆರೆ /ಕಟ್ಟೆ ಬಾಬು ಅಳತೆಯಿಂದ ತಯಾರಿಸಿದ ನಕ್ಷೆ.

ಗ್ರಾಮ:- ಮಂಚೇನಹಳ್ಳಿ ಹೋಬಳಿ:- ಕಸಬಾ ತಾಲ್ಲೂಕು:- ಬೆಂಗಳೂರು ಉತ್ತರ (ಅ) ಜಿಲ್ಲೆ:- ಬೆಂಗಳೂರು ನಗರ
 ಸದನ ಸಮಿತಿ ಸೂಚನೆಯಂತೆ 01.11.2019 ರ ಕೆರೆ/ಕಟ್ಟೆ ಬಾಬು ಅಳತೆ ನಕ್ಷೆ

ಅಳತೆಯಿಂದ ವಿಸ್ತೀರ್ಣ	ಎ - ಗೆಂ
ಅಳತೆಯಿಂದ ವಿಸ್ತೀರ್ಣ	7.34

ಕಡತ : 02



ಪ್ರಮಾಣ : 1:3960

ಒಟ್ಟು ವಿವರ	ವಿಸ್ತೀರ್ಣ ಎ - ಗೆಂ
ಒಟ್ಟು ಬಾಬಿ ಒತ್ತುವರಿ	0.24
ಒಟ್ಟು ಸರ್ಕಾರಿ ಒತ್ತುವರಿ	-
ಒಟ್ಟು ಮಿಲ್ಟಾ ಇರುವ ವಿಸ್ತೀರ್ಣ	7.10
ಸರ್ಕಾರಿ ಸಂಬಂಧ ಒಟ್ಟು ವಿಸ್ತೀರ್ಣ	7.34

ಕ್ರ.ಸಂ	ಬ್ಲಾಕ್ ನಂ	ವತ್ತುವರಿದಾರರ ಹೆಸರು	ವತ್ತುವರಿ ಸ್ವರೂಪ	ವಿಸ್ತೀರ್ಣ	ಪರಾ
1	I	ಅಲವರಾಂ 20 ರ ಹಿಮುನಾಕ್ಷರಾಣಿ	ಕಟ್ಟೆ	0.24	

ತಯಾರಿಸಿದವರು
 ಭೂಮಾಪನಕರು

ಇಲಾಖಾಧಿಕಾರಿ
 ಭೂಮಾಪನ ಮತ್ತು ಭೂದಾಖಲೆಗಳ ಇಲಾಖೆ
 ಮಂಚೇನಹಳ್ಳಿ, ಬೆಂಗಳೂರು ಉತ್ತರ (ಅ) ತಾಲ್ಲೂಕು

ಪರಿಶೀಲಿಸಿದವರು
 ಇಲಾಖಾಧಿಕಾರಿ

ಪರಿಶೀಲಿಸಿದವರು
 P. C. Shankar
 ತಯಾರಕರು

200 ಕೆ.ವಿ ಸುರಕ್ಷಿತ ಸಾಂಪನ್ಮೂಲ
 (G.E. Shivanna) Environmental Engineer
 B.E.M.P

ದೃಢೀಕರಿಸಿ
 ಭೂದಾಖಲೆಗಳ ಇಲಾಖೆಯ ನಿರ್ದೇಶಕರು
 ಬೆಂಗಳೂರು ಉತ್ತರ (ಅ) ತಾಲ್ಲೂಕು

ಸದನ ಸಮಿತಿ ಸೂಚನೆಯಂತೆ ಮತ್ತು ಆಯುಕ್ತರು , ಭೂಮಾಪನ ಕಂದಾಯ ವ್ಯವಸ್ಥೆ ಮತ್ತು ಭೂದಾಖಲೆಗಳ ಇಲಾಖೆರವರ ಆದೇಶ ಸಂಖ್ಯೆ:SSLR/EST/TD/GC-025/2015-16 ರಂತೆ ರೀ||ಸ||ನಂ 15 ರ ಕೆರೆ /ಕಟ್ಟೆ ಬಾಬು ಅಳತೆಯಿಂದ ತಯಾರಿಸಿದ ನಕ್ಷೆ.

ಗ್ರಾಮ:- ಕೆಂಚನಹಳ್ಳಿ

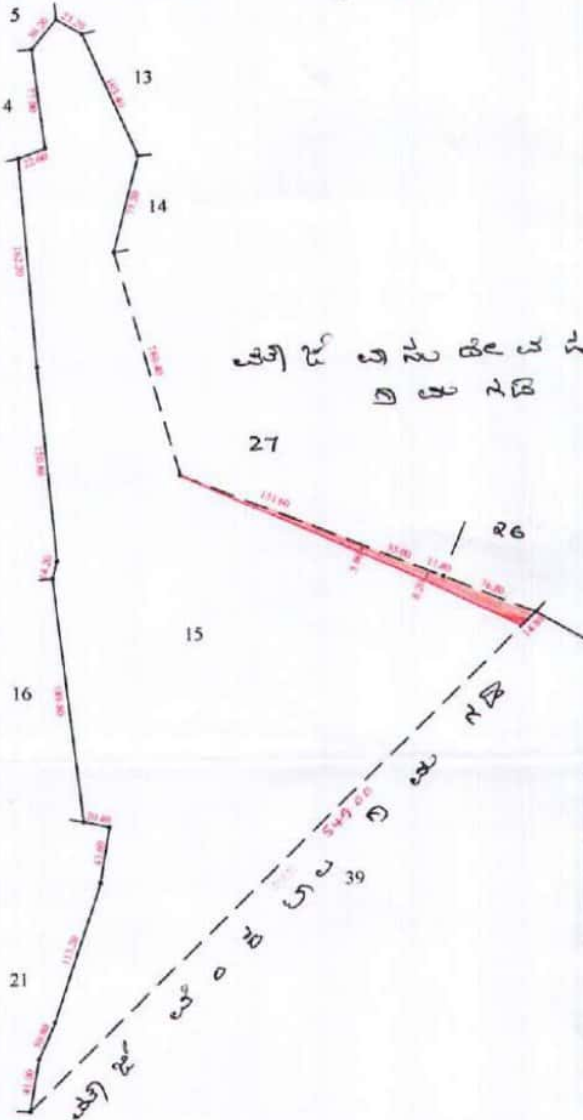
ಹೋಬಳಿ:- ಕಸಬಾ

ತಾಲ್ಲೂಕು:-ಬೆಂಗಳೂರು ಉತ್ತರ (ಆ) ಜಿಲ್ಲೆ:-ಬೆಂಗಳೂರು ನಗರ

ಸದನ ಸಮಿತಿ ಸೂಚನೆಯಂತೆ ರೀ.ಸ.ನಂ.....15.....ರ ಕೆರೆ/ಕಟ್ಟೆ ಬಾಬು ಅಳತೆ ನಕ್ಷೆ

ಆಕಾರದಿಂದ ವಿಸ್ತೀರ್ಣ	ಎ - ಗೆಂ
ಅಳತೆಯಿಂದ ವಿಸ್ತೀರ್ಣ	30-23
	30-06

ಪದ : ೪೬



ಪ್ರಮಾಣ : 1:3960

ಒಟ್ಟು ವಿವರ	ವಿಸ್ತೀರ್ಣ ಎ - ಗೆಂ
ಒಟ್ಟು ಪಾಕಿ ಒತ್ತುವಡಿ	0-17
ಒಟ್ಟು ಸರ್ಕಾರಿ ಒತ್ತುವಡಿ	-
ಒಟ್ಟು ಮಿಲ್ಟಾ ಇರುವ ವಿಸ್ತೀರ್ಣ	30-06
ಸರ್ಕಾರಿ ನಂಬರಿನ ಒಟ್ಟು ವಿಸ್ತೀರ್ಣ	30-23

ಕ್ರ.ಸಂ	ಬ್ಲಾಕ್ ನಂ	ವತ್ತುವುದಾರರ ಹೆಸರು	ವತ್ತುವು ಸ್ವರೂಪ	ವಿಸ್ತೀರ್ಣ	ಪರಾ
1.	I	ಅಸೈ ಕೆ.ಎಂ	ಕೃಷಿ	0-17	
		26.27 ರ			
		ತಿಡಿ ನಕ್ಷೆ			

ತಯಾರಿಸಿದವರು: *[Signature]*
 ಪರಿಶೀಲಿಸಿದವರು: *[Signature]*
 ಪರಿಶೀಲಿಸಿದವರು: *[Signature]*
 ಇಲಾಖೆ/ಪ್ರಾಧಿಕಾರ: *[Signature]*
 ಮಂತ್ರ ಸಹ ನಿಯಂತ್ರಣ ಇಲಾಖೆಯಲ್ಲಿ:
 (Permitting G.B)
 Environmental Engineer
 BBMP
 ಭೂದಾಖಲೆಗಳ ಕಾನೂನು ಸಂರಕ್ಷಣೆ ಮತ್ತು ಬೆಂಗಳೂರು ಉತ್ತರ (ಆ) ತಾಲ್ಲೂಕು
 ಪ್ರಧಾನಿಯವರು: *[Signature]*

ಸದನ ಸಮಿತಿ ಸೂಚನೆಯಂತೆ ಮತ್ತು ಆಯುಕ್ತರು , ಭೂಮಾಪನ ಕಂದಾಯ ವ್ಯವಸ್ಥೆ ಮತ್ತು ಭೂದಾಖಲೆಗಳ ಇಲಾಖೆರವರ ಆದೇಶ ಸಂಖ್ಯೆ:SSLR/EST/TD/GC-025/2015-16 ರಂತೆ ರೀ||ಸ||ನಂ 15 ರ ಕೆರೆ /ಕಟ್ಟೆ ಬಾಬು ಅಳತೆಯಿಂದ ತಯಾರಿಸಿದ ನಕ್ಷೆ.

ಗ್ರಾಮ:- ಕೆಂಚನಹಳ್ಳಿ

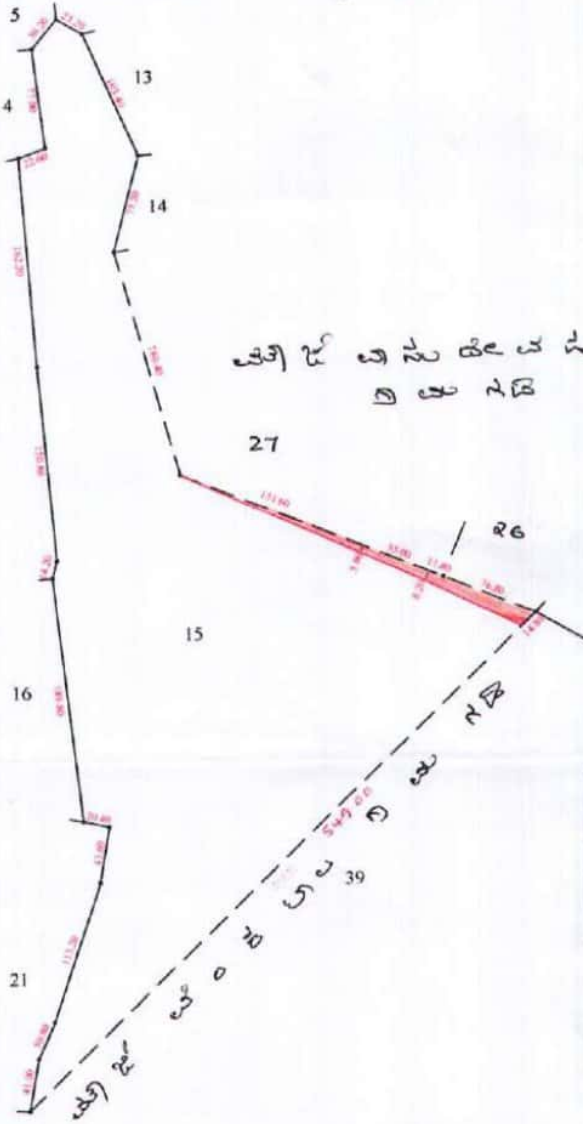
ಹೋಬಳಿ:- ಕಸಬಾ

ತಾಲ್ಲೂಕು:-ಬೆಂಗಳೂರು ಉತ್ತರ (ಆ) ಜಿಲ್ಲೆ:-ಬೆಂಗಳೂರು ನಗರ

ಸದನ ಸಮಿತಿ ಸೂಚನೆಯಂತೆ ರೀ.ಸ.ನಂ.....15.....ರ ಕೆರೆ/ಕಟ್ಟೆ ಬಾಬು ಅಳತೆ ನಕ್ಷೆ

ಆಕಾರಿಯಿಂದ ವಿಸ್ತೀರ್ಣ	ಎ - ಗೆಂ
ಅಳತೆಯಿಂದ ವಿಸ್ತೀರ್ಣ	30-23
	30-06

ಪದ : ೪೬



ಪ್ರಮಾಣ : 1:3960

ಒಟ್ಟು ವಿವರ	ವಿಸ್ತೀರ್ಣ ಎ - ಗೆಂ
ಒಟ್ಟು ಪಾಕಿ ಒತ್ತುವಡಿ	0-17
ಒಟ್ಟು ಸರ್ಕಾರಿ ಒತ್ತುವಡಿ	-
ಒಟ್ಟು ಮಿಲ್ಟಾ ಇರುವ ವಿಸ್ತೀರ್ಣ	30-06
ಸರ್ಕಾರಿ ನಂಬರಿನ ಒಟ್ಟು ವಿಸ್ತೀರ್ಣ	30-23

ಕ್ರ.ಸಂ	ಬ್ಲಾಕ್ ನಂ	ವತ್ತುವುದಾರರ ಹೆಸರು	ವತ್ತುವು ಸ್ವರೂಪ	ವಿಸ್ತೀರ್ಣ	ಪರಾ
1.	I	ಅಸ್ತಿ ಕೆ.ಎಂ	ಕೃಷಿ	0-17	
		26.27 ರ			
		ತಿಡಿ ನಕ್ಷೆ			

ತಯಾರಿಸಿದವರು: *[Signature]*
 ಪರಿಶೀಲಿಸಿದವರು: *[Signature]*
 ಪರಿಶೀಲಿಸಿದವರು: *[Signature]*
 ಇಲಾಖೆ/ಪ್ರಾಧಿಕಾರ: *[Signature]*
 ಮಂತ್ರ ಸಹ ನಮೂದುಗಳು ಉಂಟಾಗಿವೆಯೇ?
 (Permitting G.B)
 Environmental Engineer
 BBMP
 ಭೂದಾಖಲೆಗಳ ಕಾನೂನುಬಾಹಿರ ಸಂಶೋಧಕರು ಬೆಂಗಳೂರು ಉತ್ತರ (ಆಡಳಿತ) ತಾಲ್ಲೂಕು