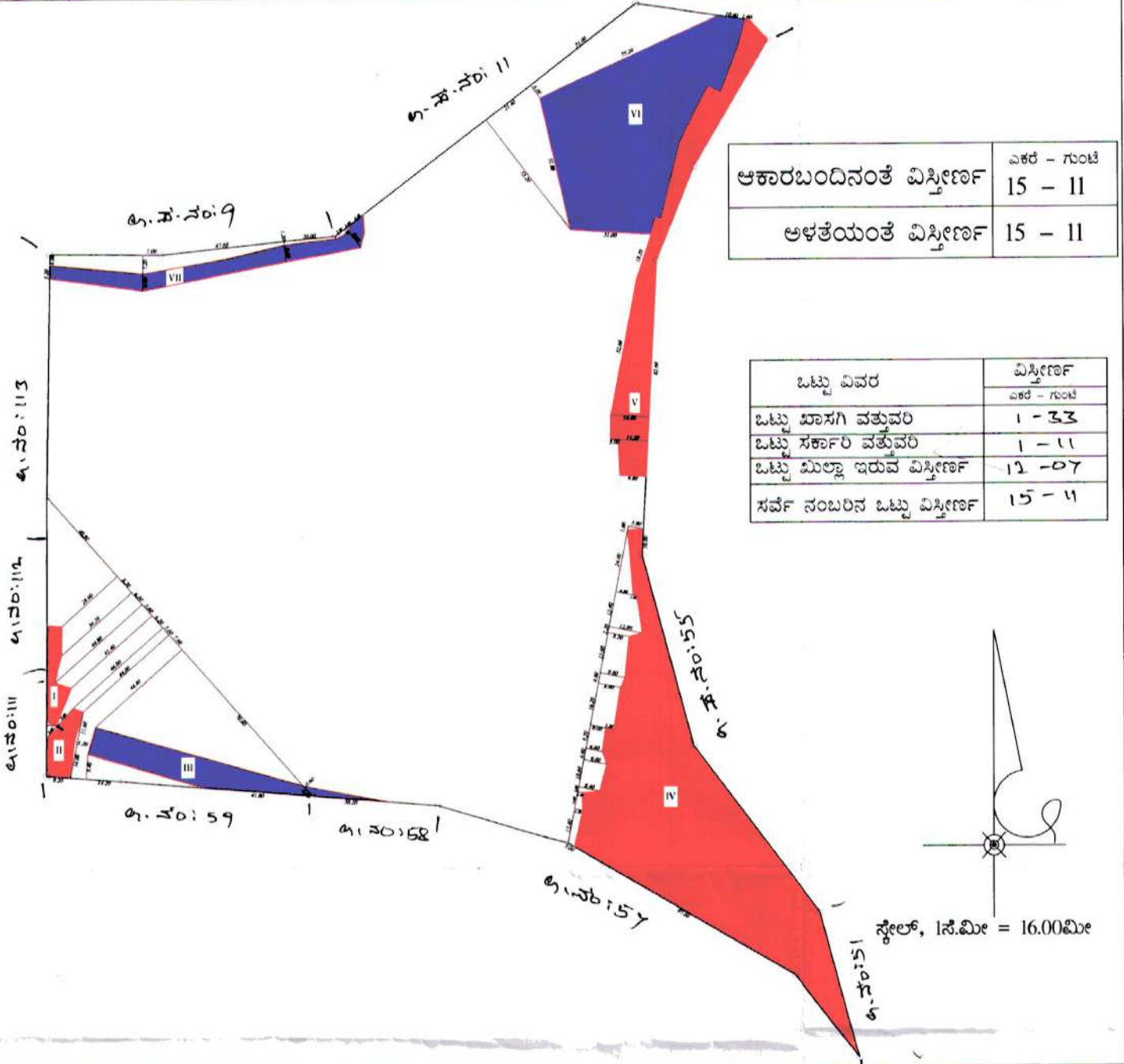


ಸದನ ಸಮಿತಿ ಸೂಚನೆಯಂತೆ ಮತ್ತು ಆಯುಕ್ತರು, ಭೂಮಾಪನ ಕಂದಾಯ ವೈವಸ್ಥೆ ಮತ್ತು ಭೂದಾಖಲೆಗಳ ಇಲಾಖೆ ರವರ ಆದೇಶ ಸಂಖ್ಯೆ:SSLR/EST/TD/GC-025/2015-16 ರಂತೆ ರಿ.ಸ.ನಂ : 56 ರ ಕೆರೆ ಬಾಬು ಅಳತೆಯಂತೆ ತಯಾರಿಸಿದ ನಕ್ಷೆ.

ಗ್ರಾಮ : ವೈರಪುರ

ಹೋಬಳಿ : ಉತ್ತರಕನ್ನಡ ತಾಲ್ಲೂಕು : ಬೆಂ. ದಕ್ಷಿಣ ಜಿಲ್ಲೆ : ಬೆಂ. ನಗರ





ಆಕಾರಬಂದಿನಂತೆ ವಿಸ್ತೀರ್ಣ	ಎಕರೆ - ಗುಂಟೆ
	15 - 11
ಅಳತೆಯಂತೆ ವಿಸ್ತೀರ್ಣ	15 - 11

ಒಟ್ಟು ವಿವರ	ವಿಸ್ತೀರ್ಣ ಎಕರೆ - ಗುಂಟೆ
ಒಟ್ಟು ಖಾಸಗಿ ವತ್ತುವರಿ	1 - 33
ಒಟ್ಟು ಸರ್ಕಾರಿ ವತ್ತುವರಿ	1 - 11
ಒಟ್ಟು ಮಿಲನ್ ಇರುವ ವಿಸ್ತೀರ್ಣ	12 - 07
ಸರ್ವೆ ನಂಬರಿನ ಒಟ್ಟು ವಿಸ್ತೀರ್ಣ	15 - 11

ಕ್ರ ಸಂ.	ಬ್ಲಾಕ್ ನಂ.	ವತ್ತುವರಿದಾರರ ಹೆಸರು	ವತ್ತುವರಿ ಸ್ವರೂಪ	ವಿಸ್ತೀರ್ಣ ಎಕರೆ - ಗುಂಟೆ	ಷರಾ
1	I	ಸುಧಾ ವಾನ್ ಎಂಜಿನಿಯರಿಂಗ್ ಕಾಲೇಜ್	ಕಟ್ಟಡ/ಒಳಾಂಗಣ	00-02	
2	II	ಸುಧಾ ವಾನ್ ಎಂಜಿನಿಯರಿಂಗ್ ಕಾಲೇಜ್	u	00-02	
3	III	ಕೆ. ಹೆಚ್. ಎಂ. ಕೃಷ್ಣಮೂರ್ತಿ	u	00-08	
4	IV	ಸುಧಾ ವಾನ್ ಎಂಜಿನಿಯರಿಂಗ್ ಕಾಲೇಜ್	u	01-13	
5	V	ಕುಡುಪು ರಾಜೇಶ್ವರ	u	00-16	
6	VI	ರಾಜೇಶ್ವರ	ರಾಜೀ/ಒಳಾಂಗಣ	00-35	
7	VII	ರಾಜೇಶ್ವರ	u	00-08	

"ತಯಾರಿಸಿದವರು"


 ತಾಲ್ಲೂಕು ಸರ್ವೆಯರ್
 ಬೆಂಗಳೂರು ದಕ್ಷಿಣ ತಾಲ್ಲೂಕು

ಗ್ರಾಮ ಲೆಕ್ಕಾಧಿಕಾರಿ
 ಪರಿಶೀಲಿಸಿದೆ

 ಬೆಂಗಳೂರು ದಕ್ಷಿಣ ತಾಲ್ಲೂಕು
 ಬೆಂಗಳೂರು.

Kuvitta. N
 ರಾಜಸ್ವ ನಿರೀಕ್ಷಕರು
 ಉತ್ತರಕನ್ನಡ ಜಿಲ್ಲೆ, ದೃಢೀಕರಿಸಿದೆ
 ಬೆಂ. ದಕ್ಷಿಣ ತಾಲ್ಲೂಕು.

ಇಲಾಖೆ/ಪ್ರಾಧಿಕಾರ