

# Chunghatta - 70

ಸದನ ಸಮಿತಿ ಸೂಚನೆಯಂತೆ ಮತ್ತು ಆಯುಕ್ತರು, ಭೂಮಾಪನ ಕಂದಾಯ ವ್ಯವಸ್ಥೆ ಮತ್ತು

ಭೂದಾಖಲೆಗಳ ಇಲಾಖೆ ರವರ ಆದೇಶ ಸಂಖ್ಯೆ : SSLR/EST/TD/GC-025/2015-16ರಂತೆ

ರೀ.ಸ.ನಂ. 70 ರ ಕೆರೆ / ಕಟ್ಟೆ ಬಾಬು ಅಳತೆಯಂತೆ ತಯಾರಿಸಿದ ನಕ್ಷೆ.

ಗ್ರಾಮ : ಚಿಕ್ಕೋಡುಪಟ್ಟಣ

ಷೋಬಿಲಿ : ಬಿ.ಸಿ.ಎ. / 7

ತಾಲ್ಲೂಕು : ಬೆಂ. ದಕ್ಷಿಣ

ಜಿಲ್ಲೆ : ಬೆಂ. ನಗರ

ತಹಶೀಲ್ದಾರ್ : ಬಿ.ಎ.ಎ.ಎ.ಎ.

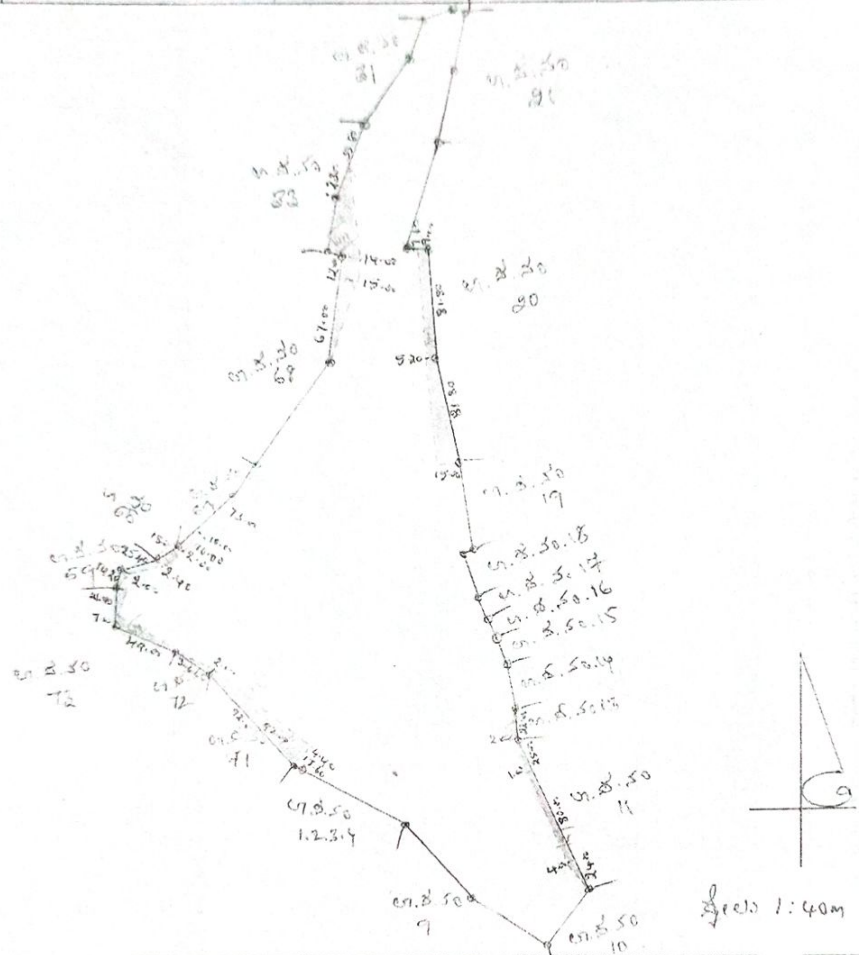
ಕೆರೆ/ಕಟ್ಟೆ

ಆಕಾರಬಂದಿನಂತೆ ವಿಸ್ತೀರ್ಣ

ಎಕರೆ	ಗುಂಟೆ
20	31


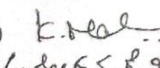
ಅಳತೆಯಂತೆ ವಿಸ್ತೀರ್ಣ


ಎಕರೆ	ಗುಂಟೆ
23	09




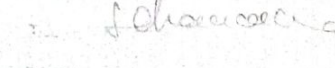
ಕ್ರ. ಸಂ.	ಬ್ಲಾಕ್ ಸಂ.	ವತ್ತುವರಿದಾರರ ಹೆಸರು	ವತ್ತುವರಿ ಸ್ವರೂಪ	ವಿಸ್ತೀರ್ಣ		ಷರಾ
				ಎಕರೆ	ಗುಂಟೆ	

ಬಿಟ್ಟು ಹೋದ	
ಬಿಟ್ಟು ಹೋದ ಬಿಟ್ಟು	1 03/4
ಬಿಟ್ಟು ಹೋದ ಬಿಟ್ಟು	0 04/4
ಬಿಟ್ಟು ಹೋದ ಬಿಟ್ಟು	22 07/4
ಸರ್ಕಾರಿ ಹೋದ ಬಿಟ್ಟು	23 09


ತಯಾರಿಸಿದವರು  
 1)   
 ಕೆ.ಆರ್. ರೆಡ್ಡಿ  
 2)   
 (ಬಿ.ಸಿ.ಎ. ಸಿ.ಇ.ಎ.ಎ.ಎ.ಎ.)

  
 ಸಹಿ/-  
 (ಹೆಸರು)  
 ಗ್ರಾಮ ಲೆಕ್ಕಾಧಿಕಾರಿ

  
 ಸಹಿ/-  
 (ಹೆಸರು)  
 ಸರ್ಕಾರಿ ಇಂಜಿನಿಯರಿಂಗ್ ಕಾಲೇಜು

  
 (ಹೆಸರು)  
 ಇಲಾಖೆ / ತಹಶೀಲ್ದಾರ್

ಪರಿಶೀಲಿಸಿದವರು  
 ಸಹಿ/-  
 (ಹೆಸರು)  
 ಪರ್ಯಾಯೋಕ್ಷಕರು  
 (ಕೆರೆ ಅಳತೆ)  
 ತಯಾರಿಸಿದವರು

ದೃಢೀಕರಿಸಿದ  
  
 (ಹೆಸರು)  
 ಸರ್ಕಾರಿ ಇಂಜಿನಿಯರಿಂಗ್ ಕಾಲೇಜು