

VILLAGE:- KYALASANAHALLI
HORAMAVU AGARA

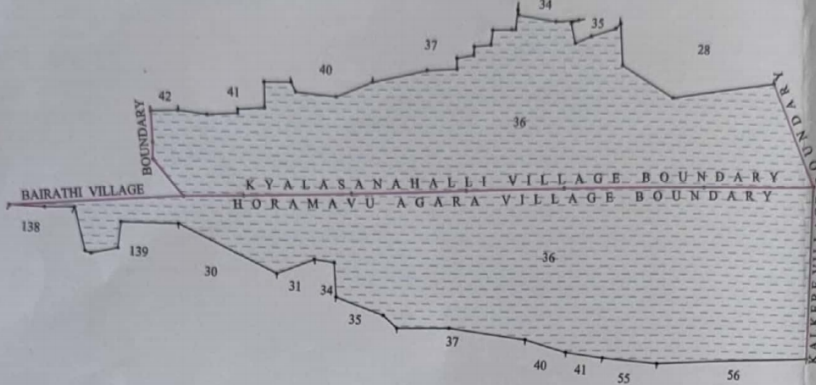
HOBILI:- K.R PURA

TALUK:- BENGALURU EAST

Kyalasanahalli Survey Number: 36

Horamavu agara Survey Number: 36

Lake Sketch prepared, as per the Order of HON'BLE HIGH COURT vide W P NO: 38401/2014(PIL) C W WRIT
APPLICATION NO:-11044/2018 DATE:- 04-09-2023



DETAILS:-

1. Sketch prepared, as per the directions of DDLR letter NO: ಜಿ.ತಾಂ.ಸ/ಭೂ.ಸ.ನಿ/ತಾಂ(6)ವಿ.ವ:21/2020-21, ದಿ:20-09-2023, memo of TAHSILDAR, Bangaluru East
Latter NO:NCR/CR/11/2023-24, ದಿ:17-10-2023 And memo of ADLR, Bangaluru East NO:ಭೂ.ಸ.ನಿ/(ಪೋ)ಕೆ.ರೆ/11/2023-24, ದಿ:30-10-2023,
2. Survey department (land records) is only responsible for measurement and extent of the lake
3. The measurement carried as per survey records out in presence of B.B.M.P.Engineer revenue inspector, village accountant,
4. Lake details as before (the details of the encroachment in lake are need to be verify from concerned authority)

SL.NO.	LAKE S.NO	EXTENT OF THE LAKE		BLK NO.	DETAILS OF THE ENCROCHMENT IN LAKE				VACANT LAND (A-G)	TOTAL AREA	REMARKS
		AS PER AKHARABAND (A-G)	AS PER MEASUREMENT (A-G)		PRIVATE ENCROCHMENT		GOVT ENCROCHMENT				
					TYPE OF ENCROCHMENT	Extent (A-G)	TYPE OF ENCROCHMENT	Extent (A-G)			
1	36	51-19	51-19	-	-	-	-	51-19	51-19	-	
2	36	62-05	62-05	-	-	-	-	62-05	62-05	-	

ತಾಲ್ಲೂಕು ಭೂ ಮಾಪಕರು

[Signature]
ನಿರೀಶ್

ತಾಲ್ಲೂಕು ಭೂ ಮಾಪಕರು
ಬೆಂಗಳೂರು ಪೂರ್ವ ತಾಲ್ಲೂಕು
ಕೆ.ಆರ್.ಪುರ

[Signature]
ತಾಲ್ಲೂಕು ಭೂ ಮಾಪಕರು

ಬೆಂಗಳೂರು ಪೂರ್ವ ತಾಲ್ಲೂಕು
ಕೆ.ಆರ್.ಪುರ

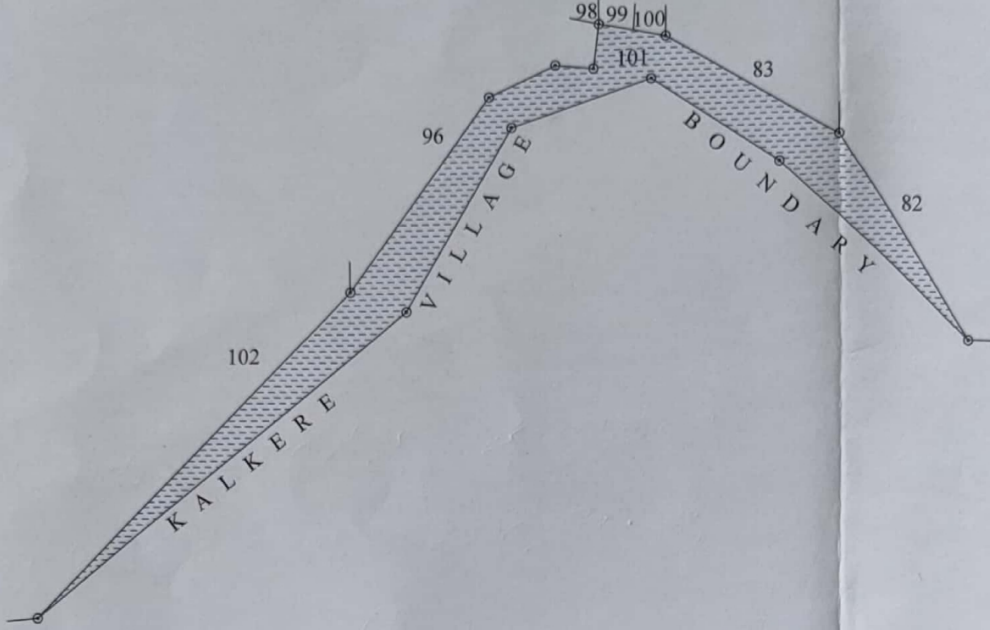
[Signature]
ಭೂಮಾಲೀಕರ ಸಹಾಯಕ ನಿರ್ದೇಶಕರು
ಬೆಂಗಳೂರು ಪೂರ್ವ ತಾಲ್ಲೂಕು
ಕೃಷ್ಣರಾಜಪುರ

VILLAGE:- BILISHIVALE

HOBLI:- BIDARAHALLI
Bilishivale Survey Number: 101

TALUK:- BENGALURU EAST

Lake Sketch prepared, as per the Order of HON'BLE HIGH COURT vide W P NO: 3840/2014(PIL) C W WRIT
APPLICATION NO:-11044/2018 DATE:- 04-09-2023



DETAILS:-

1. Sketch prepared, as per the directions of DDLR letter NO: ಜಿ.ತಾಂಸ/ಭೂ.ನಿ/ತಾ(6)ವಿವ:21/2020-21, ದಿ:20-09-2023, memo of TAHSILDAR, Bangaluru East Letter NO:NCR/CR/11/2023-24, ದಿ:17-10-2023 And memo of ADLR, Bangaluru East NO:ಭೂ.ಸ.ನಿ/(ಪೋ)ಕೆರೆ/11/2023-24, ದಿ:30-10-2023,
2. Survey department (land records) is only responsible for measurement and extent of the lake
3. The measurement carried as per survey records out in presence of B.B.M.P.Engineer revenue inspector, village accountant,
4. Lake details as before (the details of the encroachment in lake are need to be verify from concerned authority)

SL.NO	LAKE S.NO	EXTENT OF THE LAKE		BLK NO.	DETAILS OF THE ENCROCHMENT IN LAKE				VACANT LAND (A-G)	TOTAL AREA	REMARKS
		AS PER AKHARABAND (A-G)	AS PER MEASUREMENT (A-G)		PRIVATE ENCROCHMENT		GOVT ENCROCHMENT				
					TYPE OF ENCROCHMENT	Extent (A-G)	TYPE OF ENCROCHMENT	Extent (A-G)			
1	101	00-37	00-37		-	-	-	-	00-37	00-37	-

ಶಿವಶಂಕರ ಶರಣ
ಗೌಡ
ತಾಲ್ಲೂಕು ಭೂ ಮಾಪಕರು
ಬೆಂಗಳೂರು ಪೂರ್ವ ತಾಲ್ಲೂಕು
ಕೆ.ಆರ್.ನಗರ

ತಾಂತ್ರಿಕ
ಶಿವಶಂಕರ ಪೂರ್ವ ತಾಲ್ಲೂಕು
ಕೆ.ಆರ್.ನಗರ

ಭೂಮಾಲೀಕರ ಸಹಾಯಕ ನಿರ್ದೇಶಕರು
ಬೆಂಗಳೂರು ಪೂರ್ವ ತಾಲ್ಲೂಕು
ಕೃಷ್ಣರಾಜನಗರ.

VILLAGE:- KYALASANAHALLI
HORAMAVU AGARA


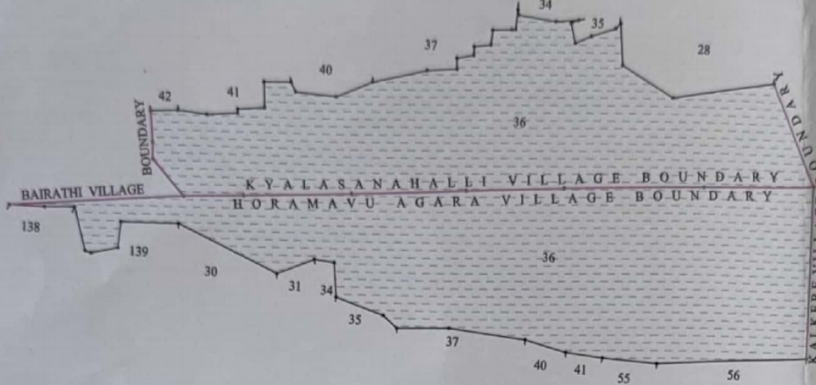
HOBLI:- K.R PURA

TALUK:- BENGALURU EAST

Kyalasanahalli Survey Number: 36

Horamavu agara Survey Number: 36

Lake Sketch prepared, as per the Order of HON'BLE HIGH COURT vide W P NO: 38401/2014(PIL) C W WRIT
APPLICATION NO:-11044/2018 DATE:- 04-09-2023



DETAILS:-

1. Sketch prepared, as per the directions of DDLR letter NO: ಜಿ.ತಾಂ.ಸ/ಭೂ.ಸ.ನಿ/ತಾಂ(6)ವಿ.ವ:21/2020-21, ದಿ:20-09-2023, memo of TAHSILDAR, Bangaluru East
Latter NO:NCR/CR/11/2023-24, ದಿ:17-10-2023 And memo of ADLR, Bangaluru East NO:ಭೂ.ಸ.ನಿ/(ಪೋ)ಕೆರೆ/11/2023-24, ದಿ:30-10-2023,
2. Survey department (land records) is only responsible for measurement and extent of the lake
3. The measurement carried as per survey records out in presence of B.B.M.P.Engineer revenue inspector, village accountant,
4. Lake details as before (the details of the encroachment in lake are need to be verify from concerned authority)

SL.NO.	LAKE S.NO	EXTENT OF THE LAKE		BLK NO.	DETAILS OF THE ENCROCHMENT IN LAKE				VACANT LAND (A-G)	TOTAL AREA	REMARKS
		AS PER AKHARABAND (A-G)	AS PER MEASUREMENT (A-G)		PRIVATE ENCROCHMENT		GOVT ENCROCHMENT				
					TYPE OF ENCROCHMENT	Extent (A-G)	TYPE OF ENCROCHMENT	Extent (A-G)			
1	36	51-19	51-19	-	-	-	-	51-19	51-19	-	
2	36	62-05	62-05	-	-	-	-	62-05	62-05	-	

ತೆಳುಕು ಕೆಲಸ

[Signature]
ನಿರೀಶ್

ಅಲ್ಪಕು ಭೂ ಮಾಪಕರು
ಬೆಂಗಳೂರು ಪೂರ್ವ ತಾಲ್ಲೂಕು
ಕೆ.ಆರ್.ಪುರ

[Signature]
ತೆಳುಕು ಕೆಲಸ

ಬೆಂಗಳೂರು ಪೂರ್ವ ತಾಲ್ಲೂಕು
ಕೆ.ಆರ್.ಪುರ

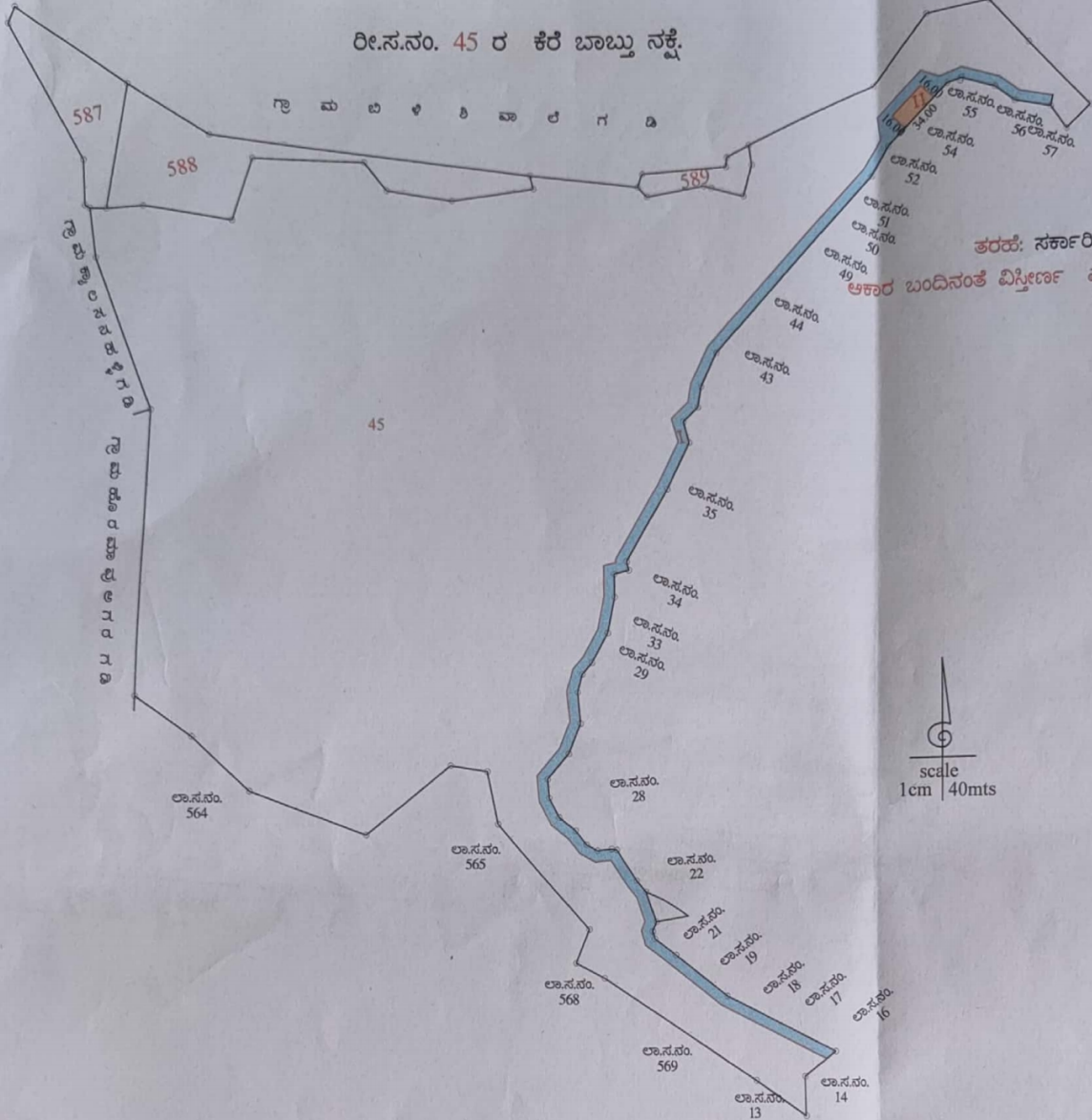
[Signature]
ಭೂಮಾಲೀಕರ ಸಹಾಯಕ ನಿರ್ದೇಶಕರು
ಬೆಂಗಳೂರು ಪೂರ್ವ ತಾಲ್ಲೂಕು
ಕೃಷ್ಣರಾಜಪುರ

ಗ್ರಾಮ:-ಕಲ್ಲೆರೆ

ಹೋಬಳಿ:-ಕೆ.ಆರ್.ಪುರ

ತಾಲ್ಲೂಕು:-ಬೆಂಗಳೂರು ಪೂರ್ವ

ರೀ.ಸ.ನಂ. 45 ರ ಕೆರೆ ಬಾಬು ನಕ್ಷೆ.



ತರಹೆ: ಸರ್ಕಾರಿ ಕೆರೆ
ಆಕಾರ ಬಂದಿನಂತೆ ವಿಸ್ತೀರ್ಣ ಎ-ಗುಂ 67-25

ಷರಾ:- ಮಾನ್ಯ ಘನ ಉಚ್ಚ ನ್ಯಾಯಾಲಯದ ರಿಟ್ ಅರ್ಜಿ ಸಂಖ್ಯೆ: 38401/2014 ಮತ್ತು 11044/2018 (ಎಲ್.ಬಿ.ಆರ್.ಇ.ಎನ್-ಪಿಎಎಲ್) ರ ಪ್ರಕರಣಗಳಲ್ಲಿ ಮತ್ತು ಇತರೆ ಪ್ರಕರಣಗಳಲ್ಲಿ ದಿನಾಂಕ:21-07-2023, 01-08-2023 ಮತ್ತು 04-09-2023 ರಂದು ನೀಡಿರು ದೈನಂದಿನ ಆದೇಶ/ನಿರ್ದೇಶನದಂತೆ, ಮಾನ್ಯ ಸರ್ಕಾರಿ ಆದೇಶ ಸಂಖ್ಯೆ:ನ.ಅ.ಇ.250 ಎಂ.ಎನ್.ಪೈ 2018(ಭಾಗ-3) ಬೆಂಗಳೂರು ದಿನಾಂಕ:28-08-2023 ಹಾಗೂ ಮಾನ್ಯ ತಹಶೀಲ್ದಾರ್ ರವರ ಪತ್ರದ ಸಂಖ್ಯೆ: ಎನ್‌ಸಿಆರ್/ಸಿಆರ್/11/23-24 ದಿನಾಂಕ:17-10-2023, ಮಾನ್ಯ ಭೂದಾಖಲೆಗಳ ಸಹಾಯಕ ನಿರ್ದೇಶಕರವರ ಸಂಖ್ಯೆ ಭೂ.ಸ.ನಿ/(ಪೋ)ಕೆರೆ/11/2023-24 ದಿನಾಂಕ:30-10-2023 ರ ಆದೇಶದ ಮೇರೆಗೆ ಗ್ರಾಮ ಆಡಳಿತ ಅಧಿಕಾರಿಗಳು, ರಾಜಸ್ವ ನಿರೀಕ್ಷಕರು ಮತ್ತು ಕೆರೆಗಳ ಸಂರಕ್ಷಣಾ ಅಭಿಯಂತರರ ಸಮಕ್ಷಮ ಅಳತೆ ಮಾಡಿ ನಕ್ಷೆ ತಯಾರಿಸಿದೆ.

ಕ್ರಮ ಸಂಖ್ಯೆ	ಬ್ಲಾಕ್ ನಂ.	ಒತ್ತುವಲಿದಾರರ ಹೆಸರು	ಒತ್ತುವಲಿ ಸ್ವರೂಪ	ವಿಸ್ತೀರ್ಣ	ಷರಾ
1	I	ಸರ್ಕಾರಿ ರಸ್ತೆ	ರಸ್ತೆ	2-33	
2	II	ದೇವಸ್ಥಾನ	ದೇವಸ್ಥಾನ	0-05	

ಎ-ಗು	
ಒಟ್ಟು ಖಾಸಗಿ ಒತ್ತುವಲಿ ವಿಸ್ತೀರ್ಣ:	---
ಒಟ್ಟು ಸರ್ಕಾರಿ ಒತ್ತುವಲಿ ವಿಸ್ತೀರ್ಣ:	2-38
ಒಟ್ಟು ಖುಲ್ಲಾ ಇರುವ ವಿಸ್ತೀರ್ಣ:	64-27
ಸರ್ವೇ ನಂಬಲಿನ ಒಟ್ಟು ವಿಸ್ತೀರ್ಣ :	57-25

ತಯಾರಿಸಿದವರು
NK.Gaunil
ತಾಲ್ಲೂಕು ಭೂಮಾಪಕರು
ಬೆಂಗಳೂರು ಪೂರ್ವ ತಾಲ್ಲೂಕು
ಕೆ.ಆರ್.ಪುರ

ತರಹೆ
ಬೆಂಗಳೂರು ಪೂರ್ವ ತಾಲ್ಲೂಕು
ಕೆ.ಆರ್.ಪುರ

ಭೂದಾಖಲೆಗಳ ಸಹಾಯಕ ನಿರ್ದೇಶಕರು
ಬೆಂಗಳೂರು ಪೂರ್ವ ತಾಲ್ಲೂಕು
ಕೃಷ್ಣರಾಜಪುರ.