

Yediyur Lake

(6)

ಗ್ರಾಮ :- ಯಡಿಯೂರು, ದಾಸರಹಳ್ಳಿ ಹೋಬಳಿ :- ಉತ್ತರಹಳ್ಳಿ ತಾಲ್ಲೂಕು :- ಬೆಂಗಳೂರು ದಕ್ಷಿಣ
 ದಾಸರಹಳ್ಳಿ ಗ್ರಾಮದ ಸ.ನಂ.1 ಮತ್ತು ಯಡಿಯೂರು ಗ್ರಾಮದ ಸ.ನಂ.59 ಹಾಗೂ ಸಿಟಿ ಸರ್ವೆ ನಂಬರ್ 174 ರ ಬಾಬು ನಕ್ಷೆ.



1. ಮಾನ್ಯ ಪ್ರಾದೇಶಿಕ ಭೂವಲಯಕ್ಕೆ ಸೇರಿದ ನಿರ್ದೇಶಕರು ವಿಶ್ವವಿದ್ಯಾನಿಲಯ ವಿಜ್ಞಾನ ವಿಭಾಗ ವೆಬ್‌ಸೈಟ್‌ನಲ್ಲಿ ಸಿಕ್ಕಿರುವ ಸ್ವಾಮ್ಯ ಕಂಪ್ಯೂಟರ್ ಪ್ರಿಂಟ್‌ನಲ್ಲಿ (1) ದಿನಾಂಕ 11/7/2021 22 ದಿನಾಂಕ 21-10-2021 ರ ಉರು ವಿವರಣಾಡಿಗಳನ್ನು ನಡವಲಾಡುತ್ತಾ ಅಂಶ-3 ಕವನ ಭೂತನ ಮೀಟರಿ 1A-31 ಲಾಸನಂ.174 (ದಾಸರಹಳ್ಳಿ 02ನಂ 1 ಉರು ಯಡಿಯೂರು ಸ.ನಂ.59) ರ ಕೆರೆ ಅಗಲ ಮಾಡಿ ವರದಿ ಇಕೂಲ ಕೂಡಿಸಿದಂತೆ ಶಿಂಖಾಂಶಿಸಿದವರಿಗೆ ಸ್ವೀಕೃತವಾಗಿ ಮಾಡಿ ನಿಗದಿತ ದಿನದಂದು ಪ್ರಾರಂಭಿಸಿ ಉಳಿಸಿ ಮಾನ್ಯ ಭೂವಲಯವು/ದವ/ವೆಬ್‌ಸೈಟ್‌ನಲ್ಲಿ ಸ್ವಾಮ್ಯವಿರುವ ಕಂಪ್ಯೂಟರ್ ಲಾಸನಂ.174 (ಬಿ) ದಿನಾಂಕ 26-04-2016 ರ ಸಿದ್ಧಿಪತ್ರವನ್ನು ಮೂಲ ಸರ್ಕಾರಿ ದಾಖಲೆಗಳಂತೆ ಕಛೇರಿಯ ಮುಂದಿನ ನಡವಳಿ ಮತ್ತು ಮಾಹಿತಿಗಳಿಗೆ ಪ್ರಾಕ್ರಮಣ ಸರ್ಕಾರಕ್ಕೆ ಸಲ್ಲಿಸಿ ವರದಿ ಸಿದ್ಧಪಡಿಸಿ ದುಡಿಸಿದೆ.
2. ಶಿವರಾಜನಂತೆ ದಾಸರಹಳ್ಳಿ ಗ್ರಾಮದ ಸ.ನಂ.1 ರ 6-04 ಮತ್ತು ಯಡಿಯೂರು ಗ್ರಾಮದ ಸ.ನಂ.59 ರ 11-28 ಬಿಟ್ಟು 18-02 ಕೆರೆ ಎಂದು ನಮೂದಿಸುತ್ತದೆ ಲಿಖಿತ ಮತ್ತು ವರದಿ-01 ಕೆರೆಗೆ ಸಂಬಂಧಿಸಿದಂತೆ ದಿವರಿಸಿದೆ.
3. ಸರ್ಕಾರಕ್ಕೆ B-N-O-P-Q-R-S-T-U-V-W-X ಎಂದು ಗುರುತಿಸಿರುವ ಮೂಲ ಸರ್ಕಾರಿ ಲಾಸನಂ.174 (ಬಿ) ದಿನಾಂಕ 26-04-2016 ರ ದಾಸರಹಳ್ಳಿ ಕೆರೆ ಸ.ನಂ.1 ರ ನಡವಳಿ. ಅಂತಿಮ ಪ್ರತಿಬಿಂಬ 7-04 ಇದ್ದಂತೆ.

4. ನಕ್ಷೆಯಲ್ಲಿ **WXYZZ1,2,3,4,5,6,7,8,9,10,11,12,13,14,15,16,17,18,19,20,21,22,23,24,25,26,27,28,29,30,31,32,33,34,35,36,37,38,39,40,41,42,43,44,45,46,47,48,49,50,51,52,53,54,55,56,57,58,59** ಎಂದು ಗುರುತಿಸಿರುವುದು ಮೂಲ ನಕ್ಷೆಯಂತೆ ಯಜಮಾನರು
 ಕೆರೆ ನಂ. 59 ರ ಗಡಿರೇಖೆಯನ್ನು ಇದರ ವಿವರಣೆ 9-19 ಎಂದು ನಮೂದುಗೊಂಡು, ನಂತರ O.E. ನಕ್ಷೆಯಂತೆ
 ನಕ್ಷೆಯಲ್ಲಿ ತೋರಿಸಿರುವ **A, B, C, D, E, F, G, H, I, J, K, L, M, N, O, P, Q, R, S, T, U, V, W, X, Y, Z, 1, 2, 3, 4, 5, 6, 7, 8, 9, 10, 11, 12, 13, 14, 15, 16, 17, 18, 19, 20, 21, 22, 23, 24, 25, 26, 27, 28, 29, 30, 31, 32, 33, 34, 35, 36, 37, 38, 39, 40, 41, 42, 43, 44, 45, 46, 47, 48, 49, 50, 51, 52, 53, 54, 55, 56, 57, 58, 59** ಎಂದು ಗುರುತಿಸಿರುವುದು ಕೆರೆ ಯಂತ್ರ ಮೇಲೆ ಹವು
 ಹೋಗಿರುವ ಶಕ್ತಿ ಭಾರವನ್ನು ಯಜಮಾನರು ಕೆರೆ ನಂ. 59 ಕ್ಕೆ ಸೇರಿಸಿರುವ (ಶಾಖಾ) ಭಾರದ ಗಡಿರೇಖೆ
 ವ್ಯತ್ಯಾಸ ಇದರ ವಿವರಣೆಯನ್ನು ಮೂಲ ಚಿತ್ರದಲ್ಲಿಯೇ ಉಲ್ಲೇಖಿಸಿರುವುದು ಸ್ಪಷ್ಟವಾಗಿರುತ್ತದೆ. ಮೂಲ ನಕ್ಷೆಯಂತೆ
 ಸ್ಥಳೀಯ ನಂಟಾ ಎಲಾಂಟಿ ರೈಲ್ವೆ ಶಾಖಾ ಮೂಲ ಚಿತ್ರದ ವಿವರಣೆ (9-19) ಭಾಗ ಕಡೆಬಿಡುವಂತೆ
2-02 ವಿವರಣೆ ಬರುತ್ತದೆ. ಹಾಗಾಗಿ ನಂ. 59 ರ ಸೀಟು ವಿವರಣೆ 11-21 ಬರುತ್ತದೆ ಈ ಸ್ಥಳ ಕಡೆಬಿಡುವ
 ಬೆಂಚುಗಳ ಮುಖ್ಯ ಶಕ್ತಿಗೆ 0-54 ಬಿಡುಗಡೆಯಾಗುತ್ತದೆ. ಎಲ್ಲೆಡೆ 10-27 ವಿವರಣೆ ನಂ. 59 ಕ್ಕೆ ಬಿಡುಗಡೆಯಾಗುತ್ತದೆ
 ನಂ. 59 ರಲ್ಲಿ 10-27 ವಿವರಣೆ ವಿರುವ ವಿವರಣೆಯನ್ನು ಈ ವಿವರಣೆ ಎಲ್ಲೆಡೆಡೆ ಮಾನ್ಯ ಭೂಮಿಗಳಿಗೆ
 ನ್ಯಾಯಾಲಯಕ್ಕೆ ಸಲ್ಲಿಸಿರುವ ವರದಿಯಂತೆಯೇ ಈ ನಮೂದುಗೊಂಡು. ಮೂಲ ನಕ್ಷೆಯಂತೆ
 ಅಂತಿಮದ - ಚಿತ್ರದ ಇಂಜಿನಿಯರಿಂಗ್ ವಿವರಣೆ ಕೆಳಗೆ ಮಾತು ಬಂದ ಪ್ರಕಾರವೇ ಕೆಳಗೆ ತ್ರಯ ತ್ರಯಗಳಾದ
 ಬದಲು ಇದು ಕೆರೆ ತ್ರಯವು ನಗರ ಮಾತು ವ್ಯಾಪ್ತಿಯ ಸೀಟುಗಳನ್ನು ಕೆರೆಗೆ ಸೇರಿಸುವಂತೆ ನಿಯಮಿಸಿ
 ನಗರ ಮಾತು ದಾಖಲೆಗಳಿಗೆ ಕಾರ್ಯಾಚರಣೆಗಳನ್ನು ನಿರ್ವಹಿಸಿ ವರದಿಯನ್ನು ಬಿಡುಗಡೆ ಮಾಡುತ್ತದೆ.

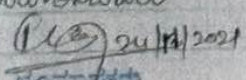
5. ನಕ್ಷೆಯಲ್ಲಿ ಈ ಎಲ್ಲಾ ವಿವರ ತೋರಿಸಿರುವುದು ಕೆರೆ ಗಡಿರೇಖೆಯ ಕುರಿತು ಕೆಳಗೆ ಭಾರತ: O.S ನಂಟಾ ವಹಿ-
 ಕುವ ಪ್ರದರ್ಶನವಾಗಿದ್ದು, ಇದರ ಸೀಟು ವಿವರಣೆ 0-15 ಗುಣ ಇರುತ್ತದೆ. ಇದು ಕೆರೆಗೆ ನ್ಯಾಯಾಲಯಕ್ಕೆ
 ಬಿಡುಗಡೆ ಮಾಡುವುದಕ್ಕೆ ಸಲ್ಲಿಸಿರುವ ವಿವರಣೆಯಾಗಿ ಇರುತ್ತದೆ. ಈ ಕೆರೆಯ ಗಡಿರೇಖೆಯ O.S ನಂಟಾ ವಹಿಯ
 O.S NO. 174, 174/1, 2, 3, 4, 5, 178, 178/1, 108, 109, 129, 130, 155, 166, 171, 172, 1019 ಗಳು
 ಮಾನ್ಯ ಭೂಮಿ ನ್ಯಾಯಾಲಯದ ಪ್ರಕಾರವಾಗಿ O.S (ಸುವೇಷ/ಬಿ.ಎಂ.ಎ/2/11-12 ಹಾಗೂ 26-04-2014
 ರಂತೆ ರಚಿಸಿರುತ್ತದೆ.


6. ನಕ್ಷೆಯಲ್ಲಿ ಈ ಎಲ್ಲಾ ವಿವರ ತೋರಿಸಿರುವುದು ಹೇಗೆ, ಕುರಿತು ಭಾರತ O.S ನಂಟಾ ವಹಿಯ
 ಇದರ ವಿವರಣೆ 0-33 ಗುಣ ಇರುತ್ತದೆ.


7. ನಕ್ಷೆಯಲ್ಲಿ ಈ ಎಲ್ಲಾ ವಿವರ ತೋರಿಸಿರುವ ಭಾರವು ಕೆರೆಯ ದಕ್ಷಿಣ ಭಾಗದಲ್ಲಿ ಬಿಡುಗಡೆ
 ಅಗುವ ನಂ. 2 ರಲ್ಲಿ ಕೆರೆಯಾಗುವ ಪ್ರದರ್ಶನವಾಗುತ್ತದೆ. ಇದರ ವಿವರಣೆ 0-12 ಗುಣ ಇರುತ್ತದೆ.

8. ನಕ್ಷೆಯಲ್ಲಿ ಈ ಎಲ್ಲಾ ವಿವರ ತೋರಿಸಿರುವ ಕೆರೆಯ ಗಡಿರೇಖೆಯ ಕುರಿತು ಭಾರತ O.S ನಂಟಾ ವಹಿಯ
 ವಿವರಣೆ 0-06 ಗುಣ ಇರುತ್ತದೆ.

9. ಮೇಲ್ಕಂಡ ವಾಣಿಜ್ಯ ನಂ. 1 ಮತ್ತು ಯಜಮಾನರು ನಂ. 59 ರ ಕೆರೆ ತ್ರಯವನ್ನು ಬಾಬಿ ನಂ. 6, 9, 10
 ಗಳನ್ನು ಕೆರೆಗೆ ವಾಣಿಜ್ಯಕುರಿತು ಸ್ಥಳೀಯ ಉಪವಿಭಾಗದ ಮಾಹಿತಿಯಂತೆ O.E. ನಕ್ಷೆಯಂತೆ ಗುರುತಿಸಿರುವುದು
 ನಿರ್ವಹಿಸಿದ್ದು, ವಾಣಿಜ್ಯ ನಕ್ಷೆ ಮತ್ತು ವರದಿಯನ್ನು ವಸೂಲಿಸಿ ತ್ರಯವನ್ನು ಸಲ್ಲಿಸಿದೆ.
 ಅಂತಿಮದವರು


 ಉಪವಿಭಾಗದ
 ಅಧಿಕಾರಿಗಳು
 ಅಧಿಕಾರಿಗಳು


 ಉಪವಿಭಾಗದ
 ಅಧಿಕಾರಿಗಳು
 ಅಧಿಕಾರಿಗಳು


 24/11/21
 Supervisor