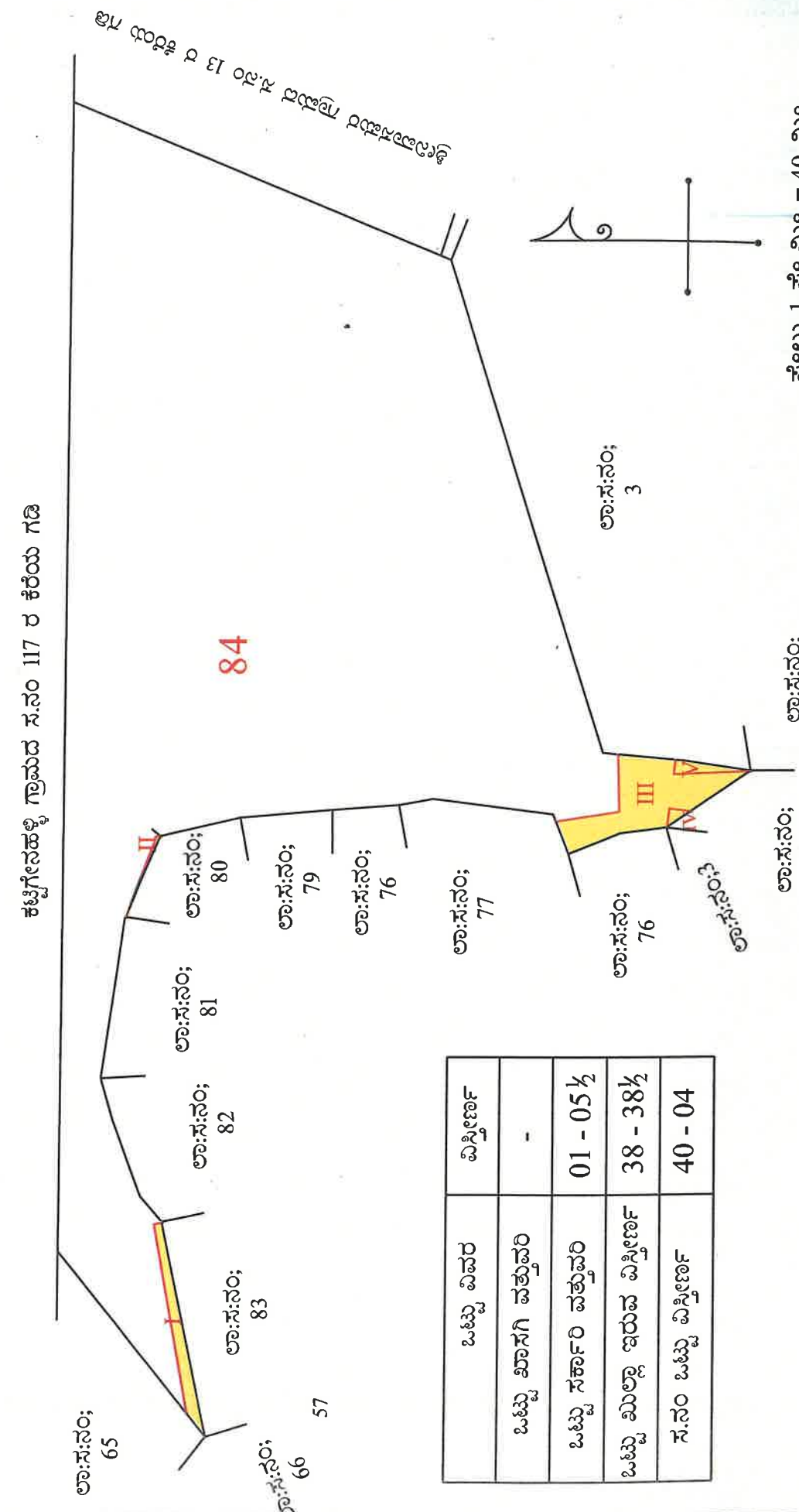


**ಗ್ರಾಮ :** ಕೋಗಿಲು **ಹೋಬಳಿ :** ಯಲಹಂಕ **ತಾಲ್ಲೂಕು :** ಯಲಹಂಕ **ಜಿಲ್ಲೆ :** ಬೆ.ಗಳೂರು ನಗರ

**ರೀ.ಸ.ನಂ 84 ರ ಬಾಬು ಕೆರೆ ಅಳತೆ ನಕ್ಷೆ**

ಮಾನ್ಯ ಘನ ಉಚ್ಚನ್ಯಾಯಾಲಯದ ರಿಟ್ ಅರ್ಜಿ ಸಂಖ್ಯೆ: WP No.38401/2014 C/W ರಿಟ್ ಅರ್ಜಿ ಸಂಖ್ಯೆ : 11044/2018 (LB-RES-PII) ದಿನಾಂಕ:21-07-2023, 01-08-2023 ಮತ್ತು 04-09-2023 ರಂದು ನೀಡಿರುವ ದೈನಂದಿನ ಆದೇಶನಿರ್ದೇಶನದಂತೆ ಮಾನ್ಯ ಮುಖ್ಯ ಆಯುಕ್ತರು ಬಿ.ಬಿ.ಎಂ.ಪಿ ರವರ ಪತ್ರ ಸಂಖ್ಯೆ:ಬಿ.ಬಿ.ಎಂ.ಪಿ/ಸಿ.ಆರ್/112/2023-24 ದಿನಾಂಕ 09-08-2023 ಸರ್ಕಾರಿ ಆದೇಶ ಸಂಖ್ಯೆ : ನಅಇ 250 ಎಂ.ಎನ್.ವೈ 2018 (ಭಾಗ-3) ಬೆಂಗಳೂರು ದಿನಾಂಕ 28-08-2023 ಕಾರ್ಯಾಪಾಲಕ ಅಭಿಯಂತರರು (ಕೆರೆಗಳು-ಯಲಹಂಕ) ರವರ ಪತ್ರದ ಸಂಖ್ಯೆ : ಕಾ.ಪ.ಅ(ಕೆರೆಗಳು-ಯಲಹಂಕ)/ಪಿ.ಆರ್/406/2023-24 ದಿನಾಂಕ 03-10-2023 ಮತ್ತು ಸಹಾಯಕ ಕಾರ್ಯ ಪಾಲಕ ಅಭಿಯಂತರರು ಬ್ಯಾಟರಾಯನಪುರ ಉಪವಿಭಾಗ ಬಿ.ಬಿ.ಎಂ.ಪಿ ರವರ ಪತ್ರದ ಸಂಖ್ಯೆ : ಅ.ಕಾ.ಅ/ಬ್ಯಾ.ಉ.ನಿ/ಬಿ.ಬಿ.ಎಂ.ಪಿ/ಆರ್/242/2023-24 ದಿನಾಂಕ 26-10-2023 ರ ನಿರ್ದೇಶನದಂತೆ ಕೆರೆಯ ಅಳತೆ ಕುರಿತು ತಯಾರಿಸಿದ ನಕ್ಷೆ.



ಒಟ್ಟು ವಿವರ	ವಿಸ್ತೀರ್ಣ
ಒಟ್ಟು ಖಾಸಗಿ ವತ್ತುವರಿ	-
ಒಟ್ಟು ಸರ್ಕಾರಿ ವತ್ತುವರಿ	01 - 05 ½
ಒಟ್ಟು ಮಿಲ್ಲಾ ಇರುವ ವಿಸ್ತೀರ್ಣ	38 - 38 ½
ಸ.ನಂ ಒಟ್ಟು ವಿಸ್ತೀರ್ಣ	40 - 04

ಸ್ಥಳೀಯ 1 ನೇ.ಮೀ = 40 ಮೀ

ಕ್ರ.ಸಂ	ಗ್ರಾಮ	ಸ.ನಂ	ಆಕಾರಬಂದಿನಂತೆ ವಿಸ್ತೀರ್ಣ	ಅಳತೆಯಂತೆ ವಿಸ್ತೀರ್ಣ	ಷರಾ
1	ಕೋಗಿಲು	84	40 - 04	40 - 04	

ಕ್ರ.ಸಂ	ಬ್ಲಾಕ್ ನಂ	ವತ್ತುವದಾರರ ಹೆಸರು	ವತ್ತುವರಿ ಸ್ವರೂಪ	ವಿಸ್ತೀರ್ಣ ಎ - ಗು
1	I	ಹಾಲಿ ರಸ್ತೆ	ಹಾಲಿ ರಸ್ತೆ	00 - 09
2	II	ಹಾಲಿ ರಸ್ತೆ	ಹಾಲಿ ರಸ್ತೆ	00 - 01
3	III	ಹಾಲಿ ರಸ್ತೆ ಮತ್ತು ಖಾಲಿ ಜಾಗ	ಹಾಲಿ ರಸ್ತೆ ಮತ್ತು ಖಾಲಿ ಜಾಗ	00 - 32
4	IV	ಸ್ಥಾನ	ಸ್ಥಾನ	00 - 01
5	V	ಸ್ಥಾನ	ಸ್ಥಾನ	00 - 02 ½

ಷರಾ : ಈ ಹಿಂದೆ ಸದನ ಸಮಿತಿ ಮತ್ತು ಆಯುಕ್ತರು ಭೂಮಾಪನ ಕಂದಾಯ ಪೈಪ್ಲೈನ್ ಮತ್ತು ಭೂದಾಖಲೆ ಇಲಾಖೆ ರವರ ಆದೇಶದ ಸಂಖ್ಯೆ : SSLR/EST/TD/GC-025/2015-16 ರಂತೆ ಅಳತೆಯಾಗಿರುವ ನಕ್ಷೆಯನ್ನು ಖಾಯಂ ಇಟ್ಟು ಈಗ ಅಳತೆ ಕಾರ್ಯ ಪೂರೈಸಿ ನಕ್ಷೆ ತಯಾರಿಸಿದೆ.

ತಯಾರಿಸಿದವರು  
ಚನ್ನಬಸವಯ್ಯ  
ಭೂಮಾಪಕರು  
ಯಲಹಂಕ ತಾಲ್ಲೂಕು

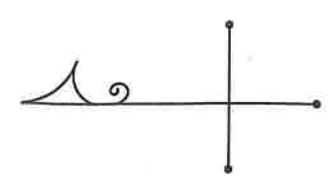
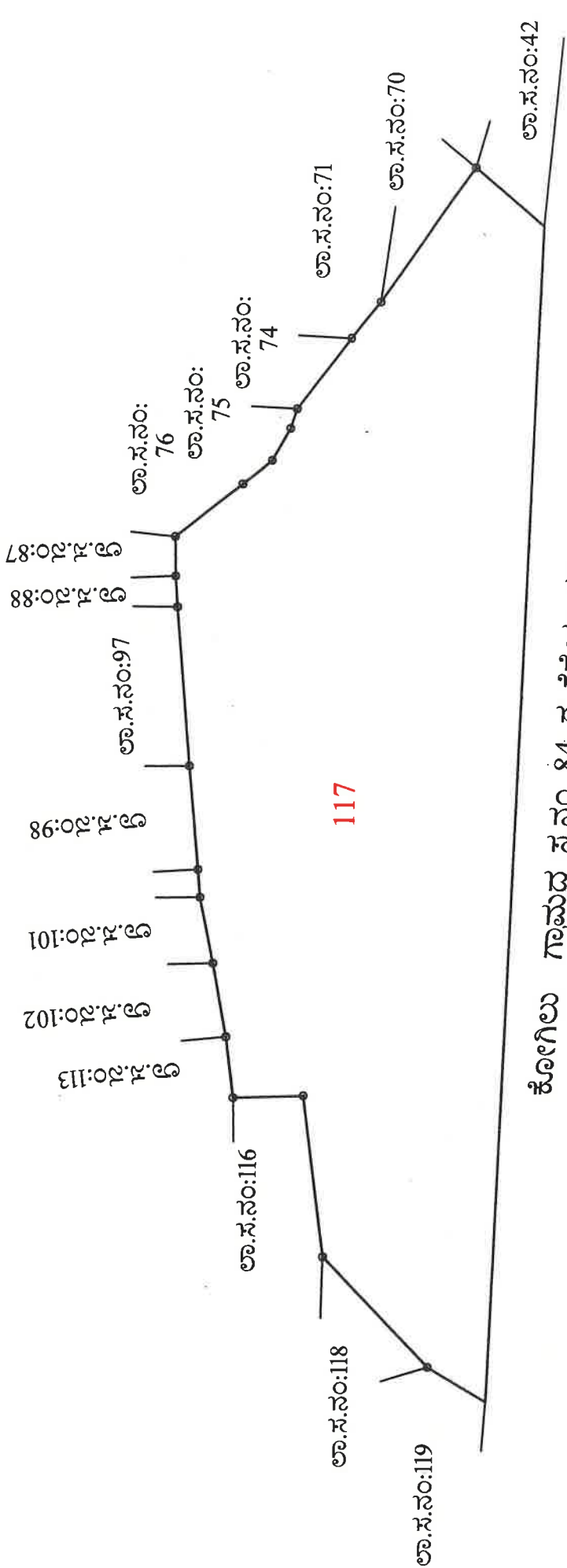
ಭೂದಾಖಲೆಗಳ ಸಹಾಯಕ ನಿರ್ದೇಶಕರು  
ಬೆಂಗಳೂರು ಯಲಹಂಕ ತಾಲ್ಲೂಕು

ಕೆರೆ ನಿರ್ವಹಣ ಪ್ರಾಧಿಕಾರ

ಕೆರೆ ನಿರ್ವಹಣಾಧಿಕಾರಿ  
ಬೆಂಗಳೂರು ತಾಲ್ಲೂಕು  
ಯಲಹಂಕ ತಾಲ್ಲೂಕು

ಗ್ರಾಮ : ಕಟ್ಟಿಗೆನಹಳ್ಳಿ ಹೋಬಳಿ : ಜಾಲ ತಾಲ್ಲೂಕು : ಯಲಹಂಕ ಜಿಲ್ಲೆ : ಬೆ.ಗಳೂರು ನಗರ  
 ರೀ.ಸ.ನಂ 117 ರ ಬಾಬು ಕೆರೆ ಅಳತೆ ನಕ್ಷೆ


ಮಾನ್ಯ ಘನ ಉಚ್ಚನ್ಯಾಯಾಲಯದ ರಿಟ್ ಅರ್ಜಿ ಸಂಖ್ಯೆ: WP No.38401/2014 C/W ರಿಟ್ ಅರ್ಜಿ ಸಂಖ್ಯೆ : 11044/2018 (LB-RES-PIL) ದಿನಾಂಕ:21-07-2023, 01-08-2023 ಮತ್ತು 04-09-2023 ರಂದು ನೀಡಿರುವ ದೈನಂದಿನ ಆದೇಶ/ನಿರ್ದೇಶನದಂತೆ ಮಾನ್ಯ ಮುಖ್ಯ ಆಯುಕ್ತರು ಬಿ.ಬಿ.ಎಂ.ಪಿ ರವರ ಪತ್ರ ಸಂಖ್ಯೆ:ಬಿ.ಬಿ.ಎಂ.ಪಿ/ಸಿ.ಆರ್/112/2023-24 ದಿನಾಂಕ 09-08-2023 ಸರ್ಕಾರಿ ಆದೇಶ ಸಂಖ್ಯೆ : ನಅಇ 250 ಎಂ.ಎನ್.ವೈ 2018 (ಭಾಗ-3) ಬೆಂಗಳೂರು ದಿನಾಂಕ 28-08-2023 ಕಾರ್ಯಾಪಾಲಕ ಅಭಿಯಂತರರು (ಕೆರೆಗಳು-ಯಲಹಂಕ) ರವರ ಪತ್ರದ ಸಂಖ್ಯೆ : ಕಾ.ಪ.ಅ(ಕೆರೆಗಳು-ಯಲಹಂಕ)/ಪಿ.ಆರ್/406/2023-24 ದಿನಾಂಕ 03-10-2023 ಮತ್ತು ಸಹಾಯಕ ಕಾರ್ಯ ಪಾಲಕ ಅಭಿಯಂತರರು ಬ್ಯಾಟರಾಯನಹುರ ಉಪವಿಭಾಗ ಬಿ.ಬಿ.ಎಂ.ಪಿ ರವರ ಪತ್ರದ ಸಂಖ್ಯೆ : ಅ.ಕಾ.ಅ/ಬ್ಯಾ.ಉ.ನಿ/ಬಿ.ಬಿ.ಎಂ.ಪಿ/ಆರ್/242/2023-24 ದಿನಾಂಕ 26-10-2023 ರ ನಿರ್ದೇಶನದಂತೆ ಕೆರೆಯ ಅಳತೆ ಕುರಿತು ತಯಾರಿಸಿದ ನಕ್ಷೆ.




ಸ್ಥಳೀಯ 1 ನೇ,ಮೀ = 40 ಮೀ

ಕ್ರ.ಸಂ	ಗ್ರಾಮ	ಸ.ನಂ	ಅಳತೆಯಂತೆ		ಷರಾ
			ಅಕಾರಬಂದಿನಂತೆ	ಎಸ್ತೀರ್ಣ	
1	ಕಟ್ಟಿಗೆನಹಳ್ಳಿ	117	33 - 24	33 - 24	

\* ಸದರಿ ಕೆರೆ ಸ.ನಂ 117 ರಲ್ಲಿ ವತ್ತುವರಿ ಇರುವುದಿಲ್ಲ  
 ಷರಾ : ಈ ಹಿಂದೆ ಸದನ ಸಮಿತಿ ಮತ್ತು ಆಯುಕ್ತರು ಭೂಮಾಪನ ಕಂದಾಯ ವ್ಯವಸ್ಥೆ ಮತ್ತು ಭೂದಾಖಲೆ ಇಲಾಖೆ ರವರ ಆದೇಶದ ಸಂಖ್ಯೆ : SSLR/EST/TD/GC-025/2015-16 ರಂತೆ ಅಳತೆಯಾಗಿರುವ ನಕ್ಷೆಯನ್ನು ಖಾಯಂ ಇಟ್ಟು ಈಗ ಅಳತೆ ಕಾರ್ಯ ಪೂರೈಸಿ ನಕ್ಷೆ ತಯಾರಿಸಿದೆ.

  
 ತಾಲ್ಲೂಕು ಅಧೀನಶಾಖಾಧಿಕಾರಿ  
 ಯಲಹಂಕ ತಾಲ್ಲೂಕು  
 ಬೆಂಗಳೂರು ನಗರ ಜಿಲ್ಲೆ

  
 ಭೂದಾಖಲೆಗಳ ಸಹಾಯಕ ನಿರ್ದೇಶಕರು  
 ಬೆಂಗಳೂರು ಯಲಹಂಕ ತಾಲ್ಲೂಕು

ಕೆರೆ ನಿರ್ವಹಣಾ ಪ್ರಾಧಿಕಾರ