

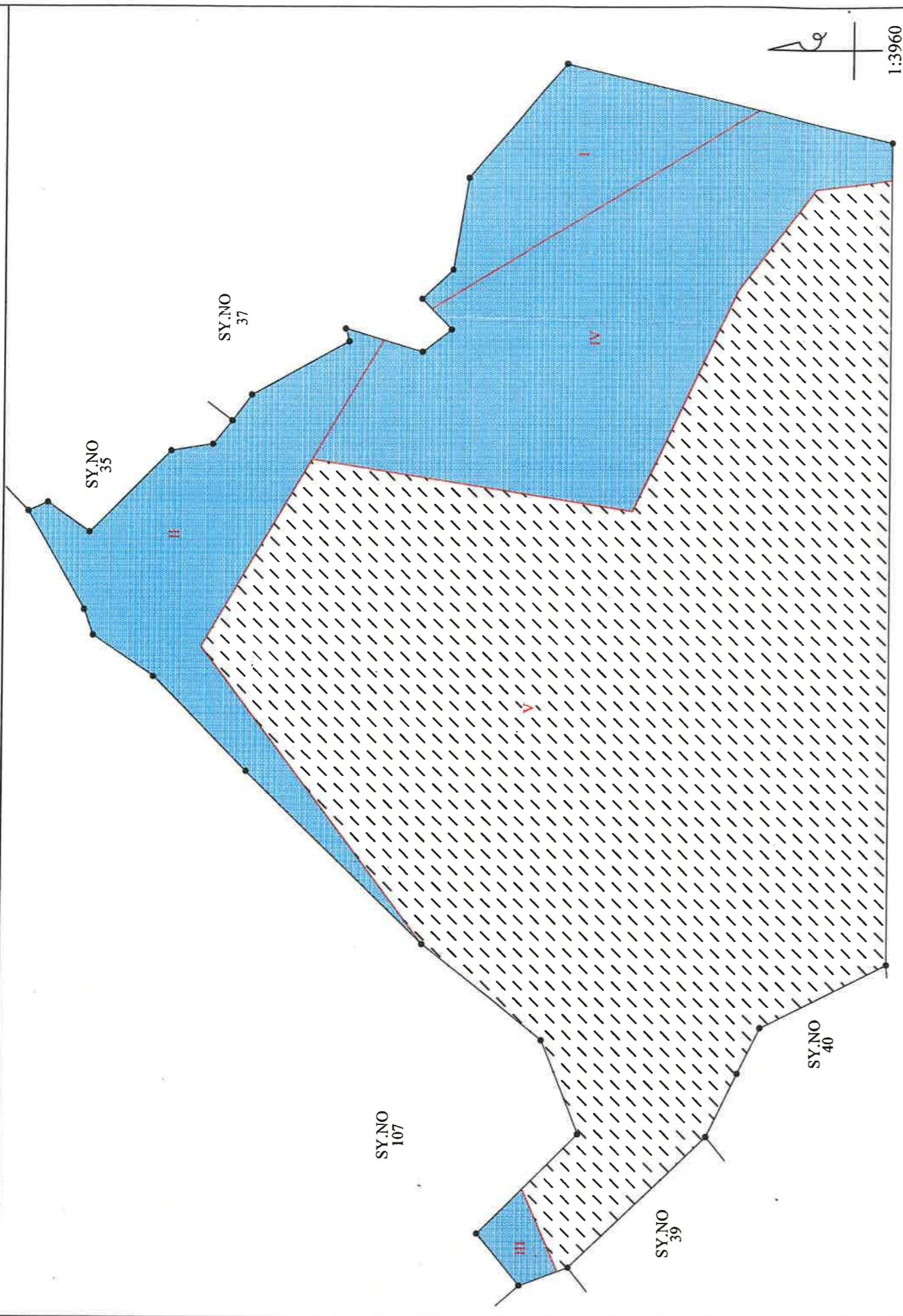
VILLAGE:- HEBBALA

HOBLI:- KASABA

TALUK:- BANGALORU NORTH

Lake Survey Number:- 38

{Lake Sketch prepared, as per the Order of HON'BLE HIGH COURT vide W P NO: 38401/2014(PIL) Dated: 02-06-2020 }



DETAILS:-

1. Sketch prepared, as per the directions of DDLR letter NO: ಜಿಆಂಸ/ಭೂಲಸಿ/ತಾಂ(6) ವಿವ:21/2020-21, ದಿ:28-06-2021 and memo of ADLR, Bangaloru North NO: ಭೂ.ಸ.ನಿ/ಪ್ರೋಡಿ/ಇತರೆ/21/2021-22, ದಿ: 22-07-2021.
2. Color Shows the Private encroachment details.
3. Color Shows the Government encroachment details.
4. Survey de;partment(land records)is only responsible for measurement and extent of the lake.
5. The measurement carried out in presence of BBMP Engineer, Revenue inspector & Village accountant.
6. Lake details as below:- (The details of the encroachment in lake are need to be verify from concerned authority)

SL.NO. LAKE S.NO	LAKE NAME	EXTENT OF THE LAKE		BLOCK NO	DETAILS OF THE ENCROACHMENT IN LAKE			TOTAL AREA	REMARKS	
		AS PER AKHARABAND (A-G)	AS PER MEASUREMENT (A-G)		PRIVATE ENCROACHMENT TYPE OF ENCROACHMENT	EXTENT (A-G)	GOVT ENCROACHMENT TYPE OF ENCROACHMENT			EXTENT (A-G)
1 38	HEBBALA LAKE	92-26	92-26	I	-	-	Road	03-29	03-29	-
				II	-	-	Road	08-00	08-00	-
				III	-	-	Road	00-24	00-24	-
				IV	-	-	Forest Department	16-00	16-00	-
				V	-	-				64-13

Measurement carried date : 19-8-21
 ತಾಲ್ಲೂಕು ಭೂಮಾಪಕರು
 ಬೆಂಗಳೂರು ಉತ್ತರ ತಾಲ್ಲೂಕು
 ಬೆಂಗಳೂರು ಉತ್ತರ ತಾಲ್ಲೂಕು

ಶ್ರೀ ಕೆ.ಎಸ್.ಎಸ್. ಶಂಕರಪ್ಪ
 ಪಂಚಾಯತ್ ಮಹಾಸಚಿವರು
 ಬೆಂಗಳೂರು ಉತ್ತರ ತಾಲ್ಲೂಕು
 ಭೂಮಾಲೀಕರ ಸಂರಕ್ಷಣೆ ಮತ್ತು ನಿರ್ದೇಶಕರು
 ಬೆಂಗಳೂರು ಉತ್ತರ ತಾಲ್ಲೂಕು
 ಬೆಂಗಳೂರು.

ಗ್ರಾಮ:- ಕೊಡಿಗೆಹಳ್ಳಿ

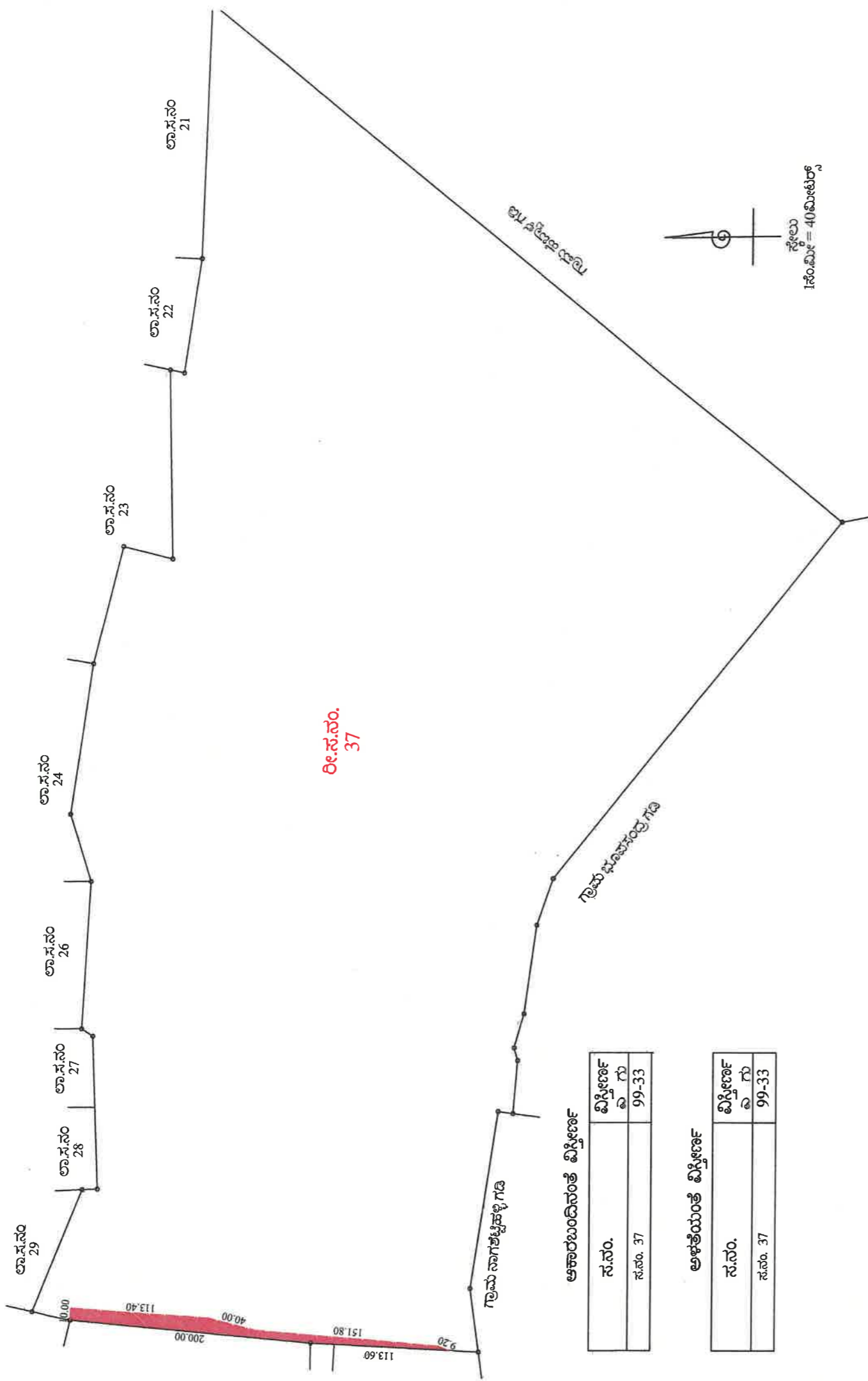
ಹೋಬಳಿ:-ಯಲಹಂಕ

ತಾಲ್ಲೂಕು:-ಯಲಹಂಕ

ಜಿಲ್ಲೆ:-ಬೆಂಗಳೂರು ನಗರ

ಸ.ನಂ. 37 ರ ಅಳತೆ ಮಾಡಿದ ಬಾಬು ನಕ್ಷೆ

ಮಾನ್ಯ ಫೆನ ಉಚ್ಚನ್ಯಾಯಾಲಯದ ರಿಟ್ ಅರ್ಜಿ ಸಂಖ್ಯೆ: WP 7319/2020 ದಿನಾಂಕ:01-12-2021 ರ ಆದೇಶದಂತೆ, ಮಾನ್ಯ ಕಾರ್ಯಾಪಾಲಕ ಅಭಿಯಂತರರು (ಕೆರೆಗಳು -ಯಲಹಂಕ) ರವರ ಪತ್ರದ ಸಂಖ್ಯೆ: ಕಾರ್ಯಾಪ/ಕೆರೆಗಳು-ಯಲಹಂಕ/ಪಿಆರ್/585/2023-24 ದಿನಾಂಕ 06-12-2023, ಸರ್ಕಾರಿ ಆದೇಶ ಸಂಖ್ಯೆ ನಅಇ 39 ಬೆಂಗಳೂರು 2019 ಬೆಂಗಳೂರು ದಿನಾಂಕ 20-10-2023, ಮಾನ್ಯ ಭೂ.ಸ.ನಿ. ಯಲಹಂಕ ರವರ ಆದೇಶ ಸಂಖ್ಯೆ: ಭೂ.ಸ.ನಿ(ಯ)/ಪಿ.ಆರ್/1224/2023-24 ದಿನಾಂಕ 03-07-2024 ರ ಆದೇಶದಂತೆ ಕೆರೆಯ ಅಳತೆ ಕುರಿತು ತಯಾರಿಸಿದ ನಕ್ಷೆ.




ಆಕಾರಬಂದಿನಂತೆ ವಿಸ್ತೀರ್ಣ

ಸ.ನಂ.	ವಿಸ್ತೀರ್ಣ ಎ.ಗು
ಸ.ನಂ. 37	99-33

ಅಳತೆಯಂತೆ ವಿಸ್ತೀರ್ಣ

ಸ.ನಂ.	ವಿಸ್ತೀರ್ಣ ಎ.ಗು
ಸ.ನಂ. 37	99-33

ಕ್ರ.ಸಂ	ಬ್ಲಾಕ್ ನಂ	ಒತ್ತುವರಿದಾರರ ಹೆಸರು	ಒತ್ತುವರಿ ಸ್ವರೂಪ	ವಿಸ್ತೀರ್ಣ ಎ-ಗು	ಷರಾ	ಒಟ್ಟು ವಿವರ	ವಿಸ್ತೀರ್ಣ ಎ-ಗು
1		ಸ.ನಂ. 220 ರ ಹಿಡುಪವಳಿದಾರರು	ಬಡವಾಣಿ	0-24		ಒಟ್ಟು ಖಾಸಗಿ ಒತ್ತುವರಿ ಒಟ್ಟು ಸರ್ಕಾರಿ ಒತ್ತುವರಿ ಒಟ್ಟು ಖುಲ್ಕಾ ಇರುವ ವಿಸ್ತೀರ್ಣ ಸರ್ವೇ ನಂಬರಿನ ಒಟ್ಟು ವಿಸ್ತೀರ್ಣ	0-24 --- 99-09 99-33

ತಯಾರಿಸಿದವರು

 ಸಹಾಯಕ ಅಭಿಯಂತರರು
 (ಕೆರೆಗಳು-ಯಲಹಂಕ)
 ಭೂಮಿಪಾಲಕರು
 ಬೆಂಗಳೂರು ನಗರ ಜಿಲ್ಲೆ ಪ್ರಜಾಪಾಲಕರು ಮತ್ತು ಮಹಾನಗರ ಪಾಲಿಕೆ


 ಪರಮರ್ಶಿ ವೇದಕರು
 ಯಲಹಂಕ ತಾಲ್ಲೂಕು
 ಯಲಹಂಕ