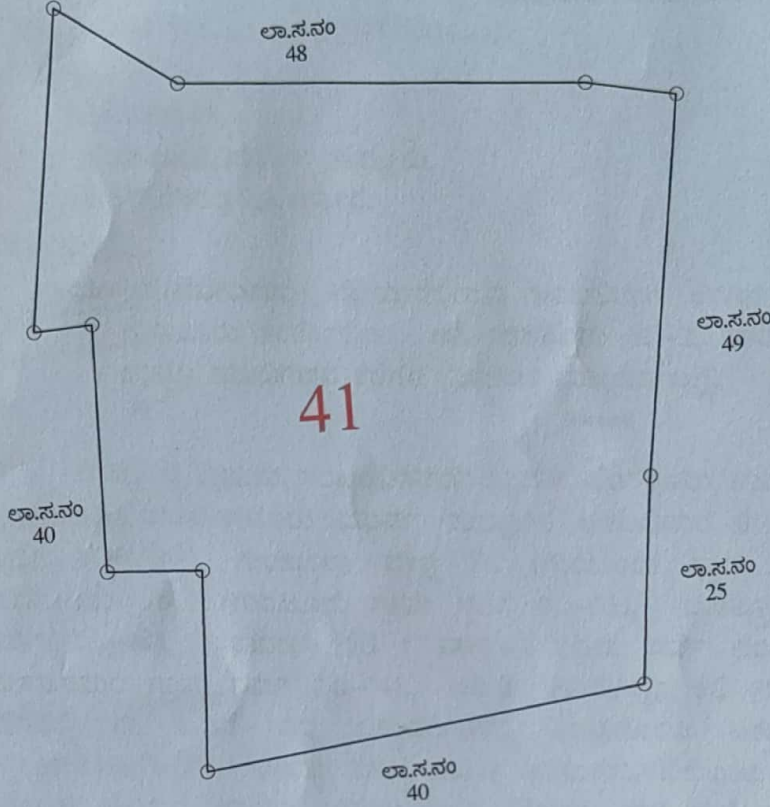


ಗ್ರಾಮ:- ಅಂಬಲೀಪುರ

ಹೋಬಳಿ:- ವರ್ತೂರು

ತಾಲ್ಲೂಕು:-ಬೆಂಗಳೂರು ಪೂರ್ವ

ಸ.ನಂ.41 ಕೆರೆ ಬಾಬು ನಕ್ಷೆ




ತರಹೆ: ಸರ್ಕಾರಿ ಕೆರೆ

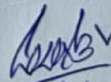
ಆ//ಬ//ವಿಸ್ತೀರ್ಣ
ಎ-ಗುಂ
4-09


ಷರಾ:- ಮಾನ್ಯ ಘನ ಉಚ್ಚ ನ್ಯಾಯಾಲಯದ ರಿಟ್ ಅರ್ಜಿ ಸಂಖ್ಯೆ: 38401/2014 ಮತ್ತು 11044/2018 (ಎಲ್.ಬಿ.ಆರ್.ಇ.ಎಸ್-ಬೈಐಎಲ್) ಆದೇಶ/ನಿರ್ದೇಶನದಂತೆ ಮಾನ್ಯ ಸರ್ಕಾರಿ ಆದೇಶ ಸಂಖ್ಯೆ:ನ.ಅ.ಇ. 250 ಎಂ.ಎನ್.ವೈ 2018(ಭಾಗ-3) ಬೆಂಗಳೂರು ದಿನಾಂಕ:28-08-2023 ಹಾಗೂ ಮಾನ್ಯ ತಹಶೀಲ್ದಾರರವರ ಪತ್ರದ ಸಂಖ್ಯೆ: ಎನ್‌ಸಿಆರ್/ಸಿಆರ್/09/23-24 ದಿನಾಂಕ:20-09-2023, ಮಾನ್ಯ ಭೂದಾಖಲೆಗಳ ಸಹಾಯಕ ನಿರ್ದೇಶಕರವರ ಸಂಖ್ಯೆ ಭೂ.ಸ.ನಿ/(ಪೋ)ಕೆರೆ/09/2023-24 ದಿನಾಂಕ:26-09-2023 ರ ಆದೇಶದ ಮೇರೆಗೆ ಗ್ರಾಮ ಆಡಳಿತ ಅಧಿಕಾರಿಗಳು, ರಾಜಸ್ವ ನಿರೀಕ್ಷಕರು ಮತ್ತು ಕೆರೆಗಳ ಸಂರಕ್ಷಣಾ ಅಭಿಯಂತರರ ಸಮಕ್ಷಮ ಅಳತೆ ಮಾಡಿ ನಕ್ಷೆ ತಯಾರಿಸಿದೆ.

ಕ್ರ.ಸಂ.	ಬ್ಲಾಕ್	ವತ್ತುವರಿದಾರರ ಹೆಸರು	ವಿಸ್ತೀರ್ಣ ಎ-ಗುಂ	ಸ್ವರೂಪ	ಷರಾ
1	I	ಖುಲ್ಲಾ ಇದೆ ಎಂ.ಆರ್ ನಂ. 20/92-93 ರಂತೆ ಅರಣ್ಯ ಇಲಾಖೆ	---	ಖುಲ್ಲಾ	

		ಎ-ಗುಂ
ಒಟ್ಟು ಖಾಸಗಿ ಒತ್ತುವರಿ ವಿಸ್ತೀರ್ಣ:	---	---
ಒಟ್ಟು ಸರ್ಕಾರಿ ಒತ್ತುವರಿ ವಿಸ್ತೀರ್ಣ:	---	---
ಒಟ್ಟು ಖುಲ್ಲಾ ಇರುವ ವಿಸ್ತೀರ್ಣ:	4-09	
ಸರ್ವೆ ನಂಬರಿನ ಒಟ್ಟು ವಿಸ್ತೀರ್ಣ:	4-09	


ಶ್ರೀಧಿವಾಸಜಾರಿ.ನಿಚ್
ತಾಲ್ಲೂಕು ಭೂದಾಖಲೆಕರು
ಬೆಂಗಳೂರು ಪೂರ್ವತಾಲ್ಲೂಕು
ಕೆ.ಆರ್.ಪುರ


ತಹಶೀಲ್ದಾರರು
ಬೆಂಗಳೂರು ಪೂರ್ವತಾಲ್ಲೂಕು
ಕೆ.ಆರ್.ಪುರ


ಭೂದಾಖಲೆಗಳ ಸಹಾಯಕ ನಿರ್ದೇಶಕರು
ಬೆಂಗಳೂರು ಪೂರ್ವ ತಾಲ್ಲೂಕು
ಕೃಷ್ಣರಾಜಪುರ.