

ಗ್ರಾಮ:-ಸಾದರಮಂಗಲ

ಹೋಬಳಿ:-ಕೆ.ಆರ್.ಪುರ

ತಾಲ್ಲೂಕು:-ಬೆಂಗಳೂರು ಪೂರ್ವ

ರೀ.ಸ.ನಂ. 61 ರ ಕೆರೆ ಬಾಬು ಸ್ಥಳ.

ತರಹೆ: ಸರ್ಕಾರಿ ಕೆರೆ


ಆಕಾರ ಬಂದಿನಂತೆ ವಿಸ್ತೀರ್ಣ ಎ-ಗುಂ  
51-04  
ಅಳತೆಯಂತೆ ವಿಸ್ತೀರ್ಣ 51-04





ಎ-ಗು	
ಒಟ್ಟು ಖಾಸಗಿ ಒತ್ತುವಲಿ ವಿಸ್ತೀರ್ಣ:	----
ಒಟ್ಟು ಸರ್ಕಾರಿ ಒತ್ತುವಲಿ ವಿಸ್ತೀರ್ಣ:	----
ಒಟ್ಟು ಖುಲ್ಲಾ ಇರುವ ವಿಸ್ತೀರ್ಣ:	51-04
ಸರ್ವೆ ನಂಬಲಿನ ಒಟ್ಟು ವಿಸ್ತೀರ್ಣ:	51-04

ಷರಾ:- ಮಾನ್ಯ ಘನ ಉಚ್ಚ ನ್ಯಾಯಾಲಯದ ರಿಟ್ ಅರ್ಜಿ ಸಂಖ್ಯೆ: 38401/2014 ಮತ್ತು 11044/2018 (ಎಲ್.ಬಿ.ಆರ್.ಇ.ಎನ್-ಪಿಎಎಲ್) ರ ಪ್ರಕರಣಗಳಲ್ಲಿ ಮತ್ತು ಇತರೆ ಪ್ರಕರಣಗಳಲ್ಲಿ ದಿನಾಂಕ:21-07-2023, 01-08-2023 ಮತ್ತು 04-09-2023 ರಂದು ನೀಡಿದ ದೈನಂದಿನ ಆದೇಶ/ನಿರ್ದೇಶನದಂತೆ, ಮಾನ್ಯ ಸರ್ಕಾರಿ ಆದೇಶ ಸಂಖ್ಯೆ:ನ.ಅ.ಇ.250 ಎಂ.ಎನ್.ವೈ 2018(ಭಾಗ-3) ಬೆಂಗಳೂರು ದಿನಾಂಕ:28-08-2023 ಹಾಗೂ ಮಾನ್ಯ ತಹಶೀಲ್ದಾರ್ ರವರ ಪತ್ರದ ಸಂಖ್ಯೆ: ಎನ್‌ಸಿಆರ್/ಸಿಆರ್/11/23-24 ದಿನಾಂಕ:17-10-2023, ಮಾನ್ಯ ಭೂದಾಖಲೆಗಳ ಸಹಾಯಕ ನಿರ್ದೇಶಕರವರ ಸಂಖ್ಯೆ ಭೂ.ಸ.ನಿ/(ಪೋ)ಕೆರೆ/11/2023-24 ದಿನಾಂಕ:30-10-2023 ರ ಆದೇಶದ ಮೇರೆಗೆ ಗ್ರಾಮ ಆಡಳಿತ ಅಧಿಕಾರಿಗಳು, ರಾಜಸ್ವ ನಿರೀಕ್ಷಕರು ಮತ್ತು ಕೆರೆಗಳ ಸಂರಕ್ಷಣಾ ಅಭಿಯಂತರರ ಸಮಕ್ಷಮ ಅಳತೆ ಮಾಡಿ ನಕ್ಷೆ ತಯಾರಿಸಿದೆ.

ತಯಾರಿಸಿದವರು

  
ಭೂಮಾಪಕರು  
ಬೆಂಗಳೂರು ಪೂರ್ವ ತಾಲ್ಲೂಕು  
ಕೆ.ಆರ್.ಪುರ.

  
ಭೂಮಾಪಕರು  
ಭೂಮಾಪಕರ ನಿರ್ದೇಶಕರವರ ಕಛೇರಿ  
ಬೆಂಗಳೂರು ಪೂರ್ವ ತಾಲ್ಲೂಕು.

  
ಭೂಮಾಪಕರ ನಿರ್ದೇಶಕರು  
ಬೆಂಗಳೂರು ಪೂರ್ವ ತಾಲ್ಲೂಕು  
ಕೆ.ಆರ್.ಪುರ.